

A CADEA FORESTAL- MADEIRA DE GALICIA MAGNITUDES BÁSICAS 2022-2023*



APROVEITAMENTOS FORESTAIS

	2023 (**)	2022	Desv. (%)
APROVEITAMENTOS MADEIREIROS EN MONTES DE XESTIÓN PRIVADA			
Nº expedientes	40.144	58.944	-31,89%
Nº declaracións responsables	27.414	41.152	-33,38%
Nº expedientes con afección	16.223	22.265	-27,14%
Volume	7.297.610,59 m3	10.766.421,10 m3	-32,22%
Volume medio expediente	126,14 m3	126,72 m3	-0,46%
Volumes por motivo DR	4.574.441,16 m3	7.012.364,78 m3	-34,77%
Superficie	28.018,53 ha	42.711,61 ha	-34,40%
Superficie media expediente	0,73 ha	0,75 ha	-2,67%
Nº referencias catastrais	61.614	89.893	-31,46%
APROVEITAMENTOS MADEIREIROS EN MONTES EN XESTIÓN POLA XUNTA DE GALICIA			
Nº expedientes	227	184	23,37%
Volume	480.976,70 m3	259.128,08 m3	85,61%
Volume medio expediente	1.541,59 m3	932,12 m3	65,39%
Madeira certificada por certificación	342.518,87 m3	200.471,38 m3	70,86%
Superficie	3.751,29 ha	2.871,10 ha	30,66%
Superficie media expediente	16,53 ha	15,60 ha	5,91%
Prezo medio adxudicación por expediente	51.578,29 €	53.775,25 €	-4,09%
Prezos medios adxudicación en subastas públicas	45,75 €	46,69 €	-2,01%
APROVEITAMENTOS MADEIREIROS TOTAIS EN GALICIA			
Volumes	7.778.587,29 m3	11.025.549,18 m3	-29,45%
Superficie	31.769,82 ha	45.582,71 ha	-30,30%

CORTAS PRIVADAS 2022 POR CATEGORIA DE ESPECIE E DISTRITO FORESTAL (m³)

DISTRITO FORESTAL	Pinus pinaster	Pinus radiata	Pinus sylvestris	Outras / Mistura Coníferas	Eucalyptus spp	Fronzosas caducifolias	Outras fronzosas non caducifolia	Outras	TOTAL
I-Ferrol	56.772,29	52.005,88	486,54	5.745,94	951.859,94	9.112,47	425,95	21,35	1.076.430,36
II-Bergantiños - Mariñas Coruñesas	252.209,73	50.161,76	289,18	7.625,19	981.097,26	19.932,56	1.240,20	11,77	1.312.567,65
III-Santiago - Meseta Interior	181.101,86	75.662,97	101,65	13.522,50	1.135.934,85	25.170,77	1.083,06	7,4	1.432.585,06
IV-Barbanza	145.612,38	23.356,01	76,3	908,43	227.773,32	5.158,99	1.203,72	13,31	404.102,46
V-Fisterra	165.150,67	22.462,83	4,71	526,81	332.959,80	4.421,73	2.396,53	4,06	527.927,14
VI-A Mariña Lucense	70.981,40	156.245,87	25.034,92	1.063,53	1.000.170,19	6.735,02	2.089,01	9,35	1.262.329,29
VII-Fonsagrada - Os Ancares	13.904,52	243.741,01	66.569,17	6.248,25	76.656,38	12.263,41	1,3	4,36	419.388,40
VIII-Terra de Lemos	249.168,21	240.010,85	37.622,47	10.616,30	16.831,40	20.372,29	1.218,42	1,5	575.841,44
IX-Lugo - Sarria	84.910,17	610.340,91	4.021,04	4.940,46	338.156,26	65.087,50	5,9	12,8	1.107.475,04
X-Terra Cha	56.719,12	382.407,32	3.556,80	7.352,60	412.006,73	33.926,10	196,43	2,24	896.167,34
XI-O Ribeiro - Arenteiro	89.190,97	2.660,63	717,31	315,53	49.791,25	6.590,44	92,89	---	149.359,02
XII-Miño - Arnoia	97.308,95	5.215,20	888,12	1.094,90	4.157,59	15.707,49	34,18	6,74	124.413,17
XIII-Valdeorras - Trives	9.996,06	557,4	8.236,28	1.231,02	38,1	11.765,13	318,25	5,3	32.147,54
XIV-Verín - Viana	44.529,75	4.173,04	3.939,47	483,23	3.928,96	9.809,62	18,66	324,62	67.207,35
XV-A Limia	15.373,36	3.704,65	2.330,49	737,15	10.196,47	8.907,67	128	2,5	41.380,29
XVI-Deza - Tabeirós	224.017,86	35.980,00	68,2	3.520,59	111.522,28	16.979,76	104,61	---	392.193,30
XVII-O Condado - A Paradanta	63.670,41	2.611,89	84,63	1.624,51	86.245,31	1.293,75	635,31	20	156.185,81
XVIII-Vigo - Baixo Miño	120.839,70	15.876,43	628,4	647,07	143.053,60	3.030,40	2.010,13	20,05	286.105,78
XIX-Caldas - O Salnés	137.671,23	16.137,01	587,1	1.359,43	336.732,07	4.876,19	5.231,93	19,7	502.614,66
TOTAL	2.079.128,64	1.943.311,66	155.242,78	69.563,44	6.219.111,76	281.141,29	18.434,48	487,05	10.766.421,10

CORTAS PRIVADAS 2023* POR CATEGORIA DE ESPECIE E DISTRITO FORESTAL (m³)

2023* a 31/10/2023

























DISTRITO FORESTAL	Pinus pinaster	Pinus radiata	Pinus sylvestris	Outras / Mistura Coníferas	Eucalyptus spp	Fronzosas caducifolias	Outras frondosas non caducifolias	Outras	TOTAL
I-Ferrol	40.763,86	19.254,80	6,6	1.028,09	817.625,37	6.816,36	547,45	57,74	886.100,27
II-Bergantiños - Mariñas Coruñesas	152.686,67	32.053,24	91,7	2.518,11	712.533,97	17.676,32	603,54	8,82	918.172,37
III-Santiago - Meseta Interior	98.103,93	29.114,45	16,4	1.281,20	717.059,18	17.380,80	859,70	98,15	863.913,81
IV-Barbanza	77.502,01	2.526,77	41,47	1418,65	188.766,41	10.597,88	1.117,91	6,6	281.977,70
V-Fisterra	96.962,66	16.008,23	2,09	176,77	299.775,07	5.120,87	1.858,64	1	419.905,33
VI-A Mariña Lucense	41.512,80	81.269,08	6.254,89	984,92	646.437,66	6.987,35	587,92	0,22	784.034,84
VII-Fonsagrada - Os Ancares	13.364,84	217.689,15	51.021,05	1.455,11	79.837,83	5.931,03	1,7	0,22	369.300,93
VIII-Terra de Lemos	119.818,77	130.701,17	14.710,02	11.949,95	15.760,67	18.874,31	15,70	2,5	311.833,09
IX-Lugo - Sarria	33.868,03	338.300,34	4.223,57	3.486,31	198.567,61	43.166,57	17,5	3,43	621.633,36
X-Terra Cha	32.463,12	232.899,79	4.577,76	1.058,03	294.618,95	27.915,85	14,36	0,76	593.548,62
XI-O Ribeiro - Arenteiro	58.759,80	2.956,35	8,2	226,35	14.015,33	6.513,49	20,48	---	82.500,00
XII-Miño - Arnoia	47.355,98	9.255,20	39,5	701,35	4.378,85	11.224,18	330,5	1,65	73.287,21
XIII-Valdeorras - Trives	3.732,58	2065,8	7.133,28	141,65	15	9.056,93	251,59	12,45	22.409,28
XIV-Verín - Viana	17.295,27	1.339,60	975,05	298,99	7.873,41	7.930,07	15,27	120,33	35.847,99
XV-A Limia	14.846,70	1.302,80	1.717,00	1191,85	9.326,30	7.897,35	12	4	36.298,00
XVI-Deza - Tabeirós	166.298,53	18.298,85	252,43	1.088,68	96.885,08	16.695,25	197,41	7,9	299.724,13
XVII-O Condado - A Paradanta	22.989,61	6.135,30	470,8	7.927,28	35.494,85	1.022,40	355,58	---	74.395,82
XVIII-Vigo - Baixo Miño	103.124,77	18.158,89	47,33	716,05	97.486,31	1.762,66	1.343,93	1,1	222.641,04
XIX-Caldas - O Salnés	89.947,64	3.035,66	32,7	691,10	281.766,59	5.902,93	18.705,88	4,3	400.086,80
TOTAL	1.231.397,57	1.162.365,47	91.621,84	38.340,44	4.518.224,44	228.472,60	26.857,06	331,17	7.297.610,59

CORTAS PRIVADAS 2023* - 2022 POR CATEGORIA DE ESPECIE E DISTRITO FORESTAL (m³)

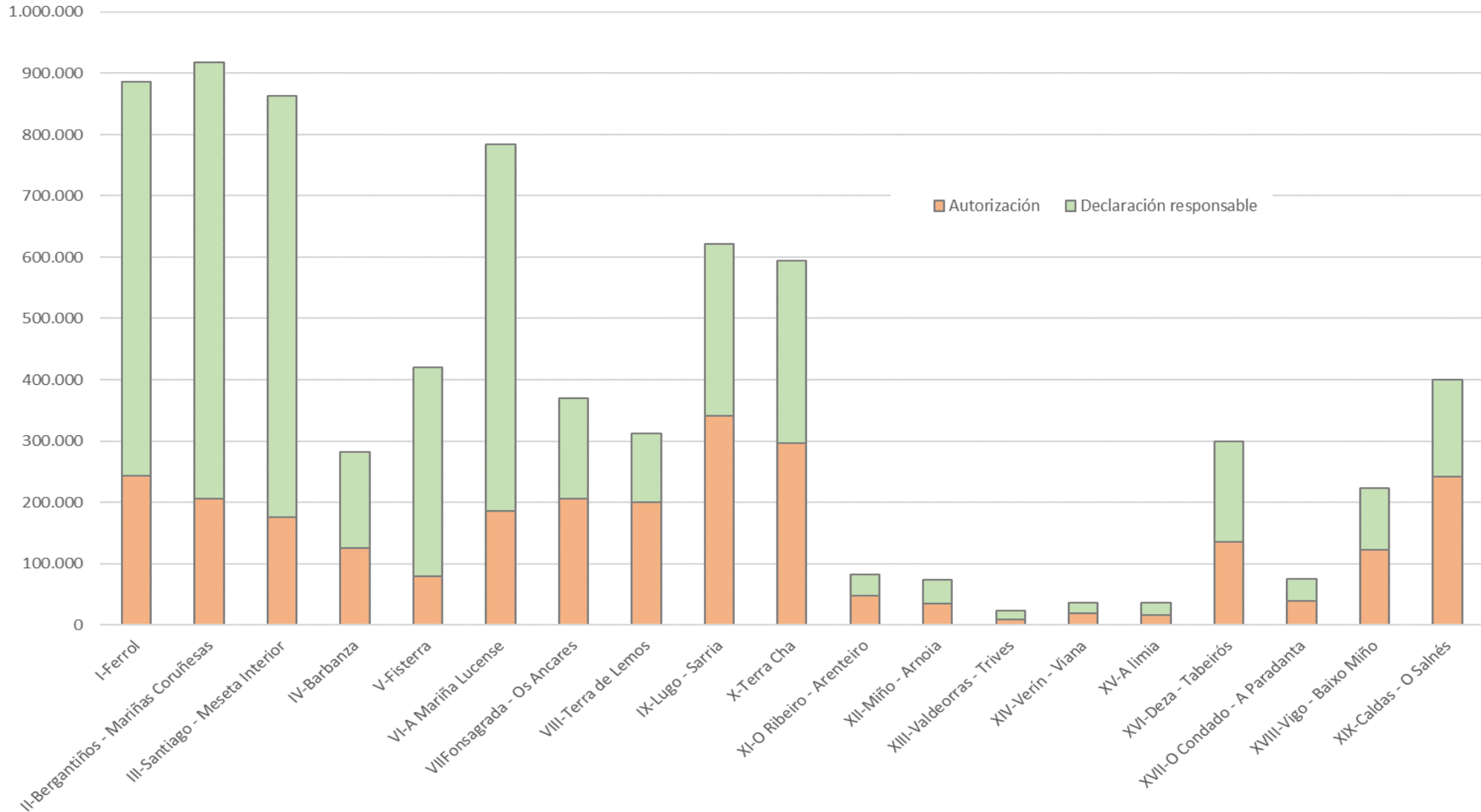
2023* a 31/10/2023

DISTRITO FORESTAL	Pinus pinaster	Pinus radiata	Pinus sylvestris	Outras / Mistura Coníferas	Eucalyptus spp	Fronzosas caducifolias	Outras frondosas non caducifolias	Outras	TOTAL
I-Ferrol	-16.008,43	-32.751,08	-479,94	-4.717,85	-134.234,57	-2.296,11	121,50	36,39	-190.330,09
II-Bergantiños - Mariñas Coruñesas	-99.523,06	-18.108,52	-197,48	-5.107,08	-268.563,29	-2.256,24	-636,66	-2,95	-394.395,28
III-Santiago - Meseta Interior	-82.997,93	-46.548,52	-85,25	-12.241,30	-418.875,67	-7.789,97	-223,36	90,75	-568.671,25
IV-Barbanza	-68.110,37	-20.829,24	-34,83	510,22	-39.006,91	5.438,89	-85,81	-6,71	-122.124,76
V-Fisterra	-68.188,01	-6.454,60	-2,62	-350,04	-33.184,73	699,14	-537,89	-3,06	-108.021,81
VI-A Mariña Lucense	-29.468,60	-74.976,79	-18.780,03	-78,61	-353.732,53	252,33	-1.501,09	-9,13	-478.294,45
VII-Fonsagrada - Os Ancares	-539,68	-26.051,86	-15.548,12	-4.793,14	3.181,45	-6.332,38	0,40	-4,14	-50.087,47
VIII-Terra de Lemos	-129.349,44	-109.309,68	-22.912,45	1.333,65	-1.070,73	-1.497,98	-1.202,72	1,00	-264.008,35
IX-Lugo - Sarria	-51.042,14	-272.040,57	202,53	-1.454,15	-139.588,65	-21.920,93	11,60	-9,37	-485.841,68
X-Terra Cha	-24.256,00	-149.507,53	1.020,96	-6.294,57	-117.387,78	-6.010,25	-182,07	-1,48	-302.618,72
XI-O Ribeiro - Arenteiro	-30.431,17	295,72	-709,11	-89,18	-35.775,92	-76,95	-72,41	0,00	-66.859,02
XII-Miño - Arnoia	-49.952,97	4.040,00	-848,62	-393,55	221,26	-4.483,31	296,32	-5,09	-51.125,96
XIII-Valdeorras - Trives	-6.263,48	1.508,40	-1.103,00	-1.089,37	-23,10	-2.708,20	-66,66	7,15	-9.738,26
XIV-Verín - Viana	-27.234,48	-2.833,44	-2.964,42	-184,24	3.944,45	-1.879,55	-3,39	-204,29	-31.359,36
XV-A Limia	-526,66	-2.401,85	-613,49	454,70	-870,17	-1.010,32	-116,00	1,50	-5.082,29
XVI-Deza - Tabeirós	-57.719,33	-17.681,15	184,23	-2.431,91	-14.637,20	-284,51	92,80	7,90	-92.469,17
XVII-O Condado - A Paradanta	-40.680,80	3.523,41	386,17	6.302,77	-50.750,46	-271,35	-279,73	-20,00	-81.789,99
XVIII-Vigo - Baixo Miño	-17.714,93	2.282,46	-581,07	68,98	-45.567,29	-1.267,74	-666,20	-18,95	-63.464,74
XIX-Caldas - O Salnés	-47.723,59	-13.101,35	-554,40	-668,33	-54.965,48	1.026,74	13.473,95	-15,40	-102.527,86
TOTAL	-847.731,07	-780.946,19	-63.620,94	-31.223,00	-1.700.887,32	-52.668,69	8.422,58	-155,88	-3.468.810,51

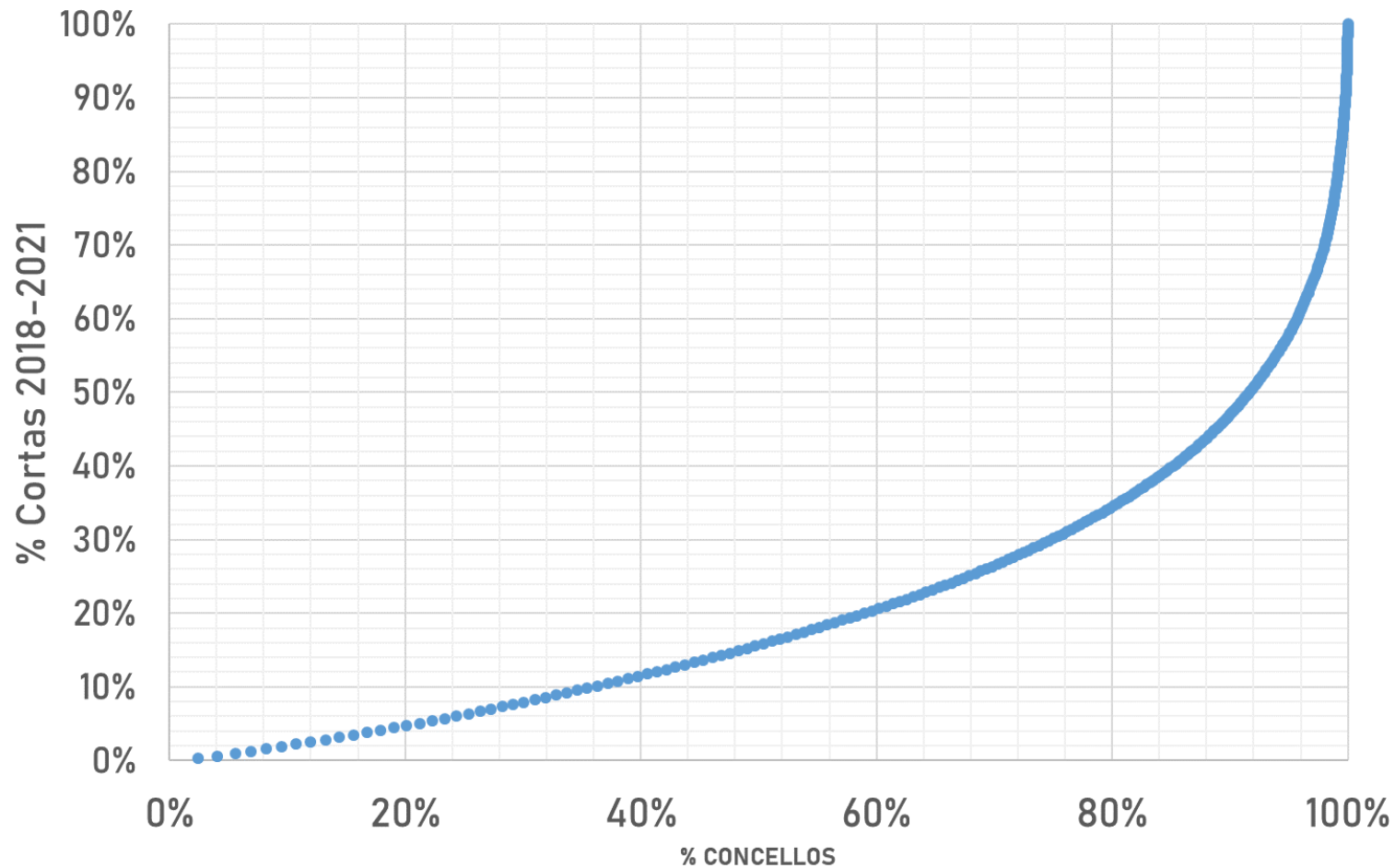
CORTAS PRIVADAS POR DISTRITO FORESTAL E ANO (m³)

	2018	2019	2020	2021	2022	
A Coruña	100	95	95	95	95	
I-Ferrol	100	95	77	88	79	
II-Bergantiños - Mariñas Coruñesas	100	91	82	83	90	
III-Santiago - Meseta Interior	100	97	106	121	130	
IV-Barbanza	100	115	102	108	118	
V-Fisterra	100	90	104	118	123	
Lugo	100	92	88	98	103	
IX-Lugo - Sarria	100	99	89	92	105	
VI-A Mariña Lucense	100	86	73	77	85	
VII-Fonsagrada - Os Ancares	100	123	133	176	150	
VIII-Terra de Lemos	100	90	101	127	206	
X-Terra Cha	100	86	93	107	90	
Ourense	100	95	104	104	120	
XIII-Valdeorras - Trives	100	100	143	127	112	
XII-Miño - Arnoia	100	96	120	146	170	
XI-O Ribeiro - Arenteiro	100	89	100	86	157	
XIV-Verín - Viana	100	90	87	80	66	
XV-A limia	100	121	103	107	98	
Pontevedra	100	105	104	114	126	
XIX-Caldas - O Salnés	100	101	99	120	128	
XVI-Deza - Tabeirós	100	110	109	116	130	
XVIII-Vigo - Baixo Miño	100	113	101	116	123	
XVII-O Condado - A Paradanta	100	92	109	90	114	
Total general	100	95	91	100	105	

CORTAS PRIVADAS 2023* POR DISTRITO FORESTAL E PROCEDEMENTO (m³)



CORTAS PRIVADAS: “DESIGUALDAD” ENTRE CONCELLOS



19 concellos (6%) = 25% cortas
50 concellos (16%) = 50% cortas
94 concellos (30%) = 75% cortas
315 concellos (100%) = 100% cortas

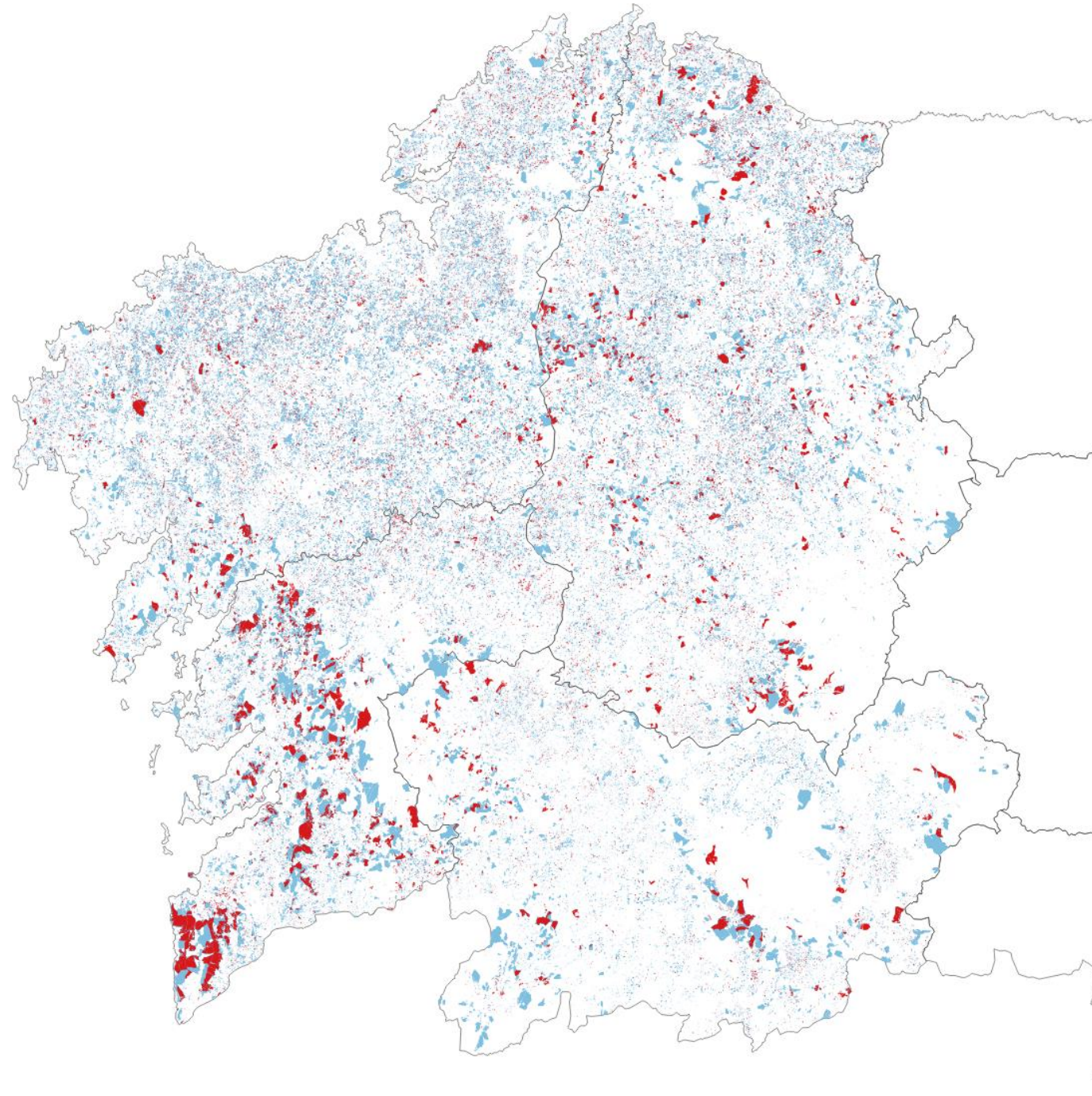
TOP 20 CONCELLOS CORTAS PRIVADAS 2022 E TENDENCIA

Posto 2022	Posto medio 2018-2021	Tendencia	Concello	Cortas Privadas (m3)
1	1	▬	Ortigueira	222.743
2	2	▬	Fonsagrada (A)	173.240
3	3	▬	Lugo	165.648
4	14	▲	Pino (O)	153.047
5	18	▲	Foz	146.692
6	47	▲	Palas de Rei	144.519
7	4	▼	Pontenova (A)	137.884
8	8	▬	Carballo	136.534
9	20	▲	Coristanco	133.902
10	48	▲	Santa Comba	118.853
11	10	▼	Guitiriz	112.440
12	28	▲	Begonte	110.771
13	6	▼	Friol	110.279
14	19	▲	Arzúa	110.070
15	31	▲	Estrada (A)	106.173
16	39	▲	Valadouro (O)	103.917
17	12	▼	Castroverde	103.114
18	69	▲	Melide	100.326
19	41	▲	Viveiro	98.125
20	34	▲	Boimorto	94.533

	2019
Aragón	211.466 m ³
Extremadura	203.086 m ³

CORTAS PRIVADAS

xeorreferenciadas
>600.000 solicitudes de
corta entre 2018 y 2023*

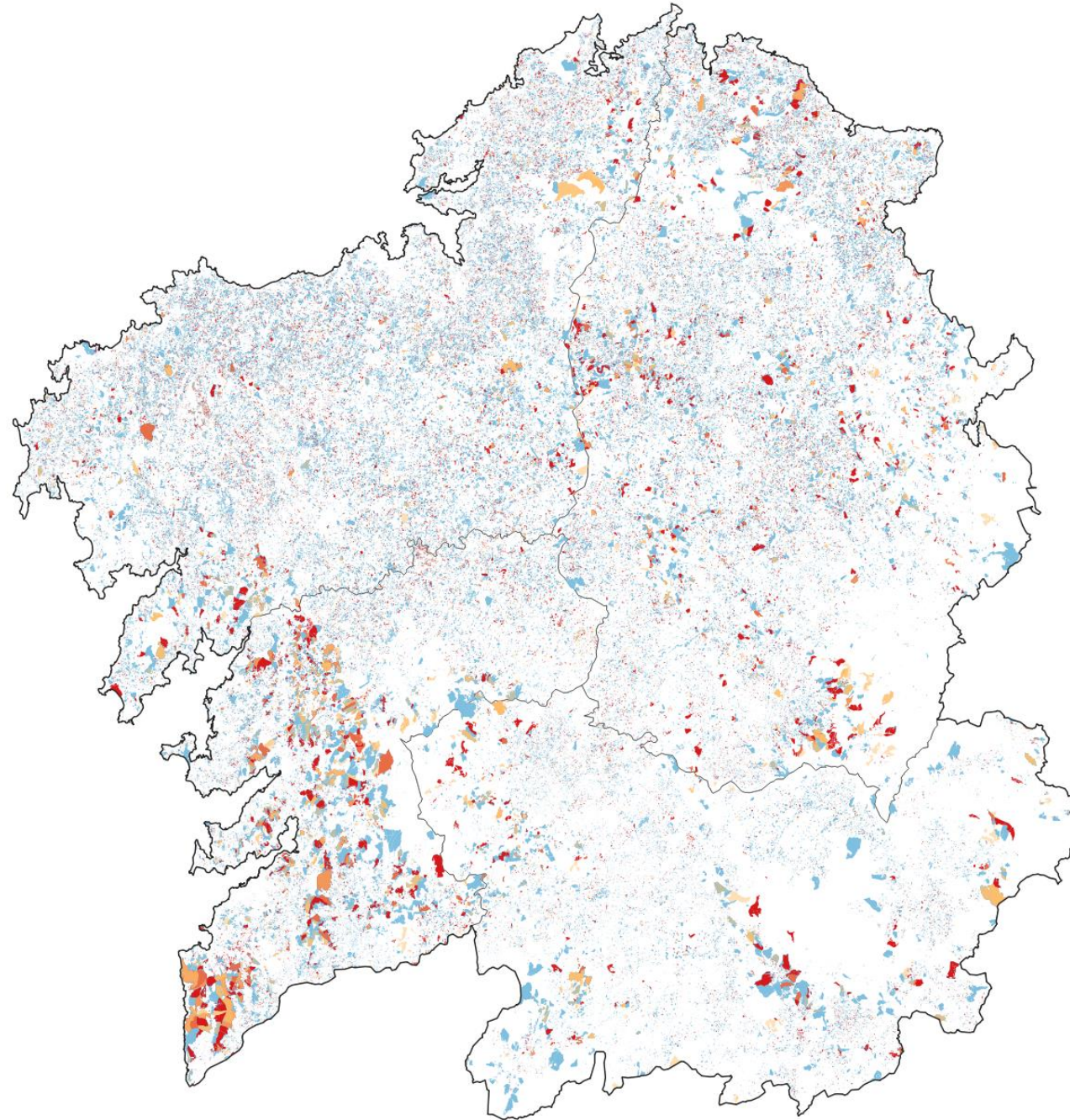


2018-2021

2022

CORTAS PRIVADAS


xeorreferenciadas
>600.000 solicitudes de
corta entre 2018 y 2023*

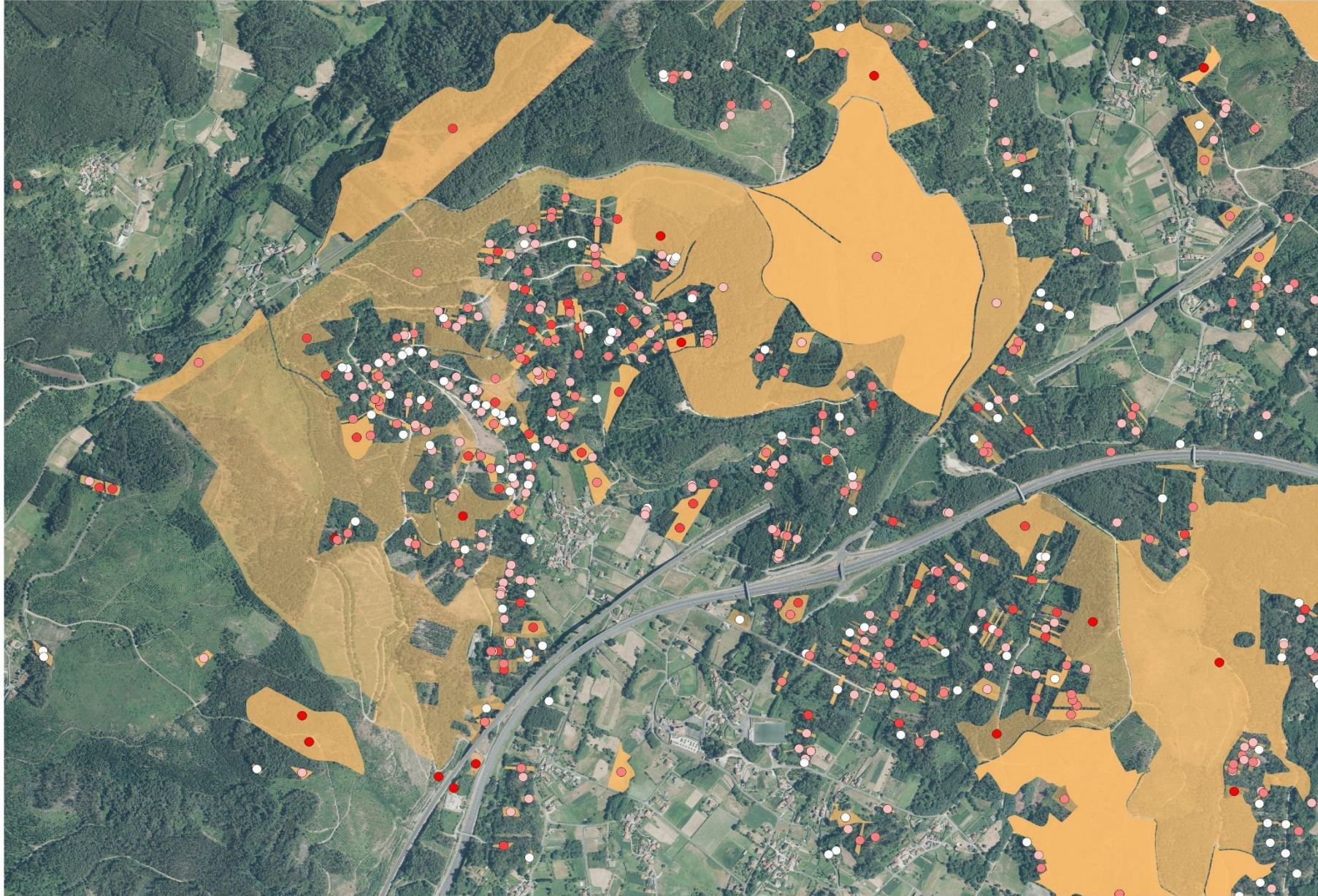


2018-2021

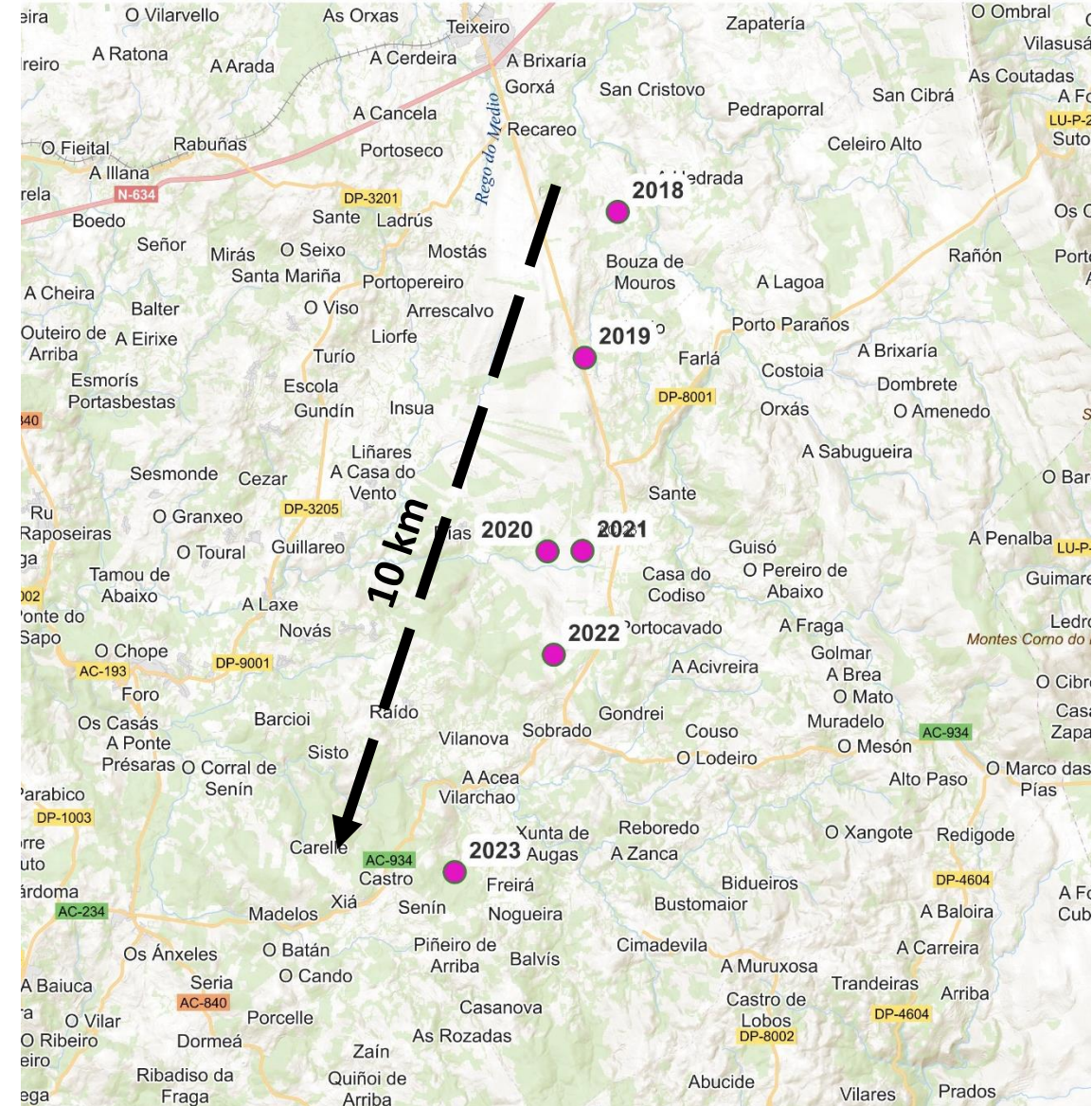
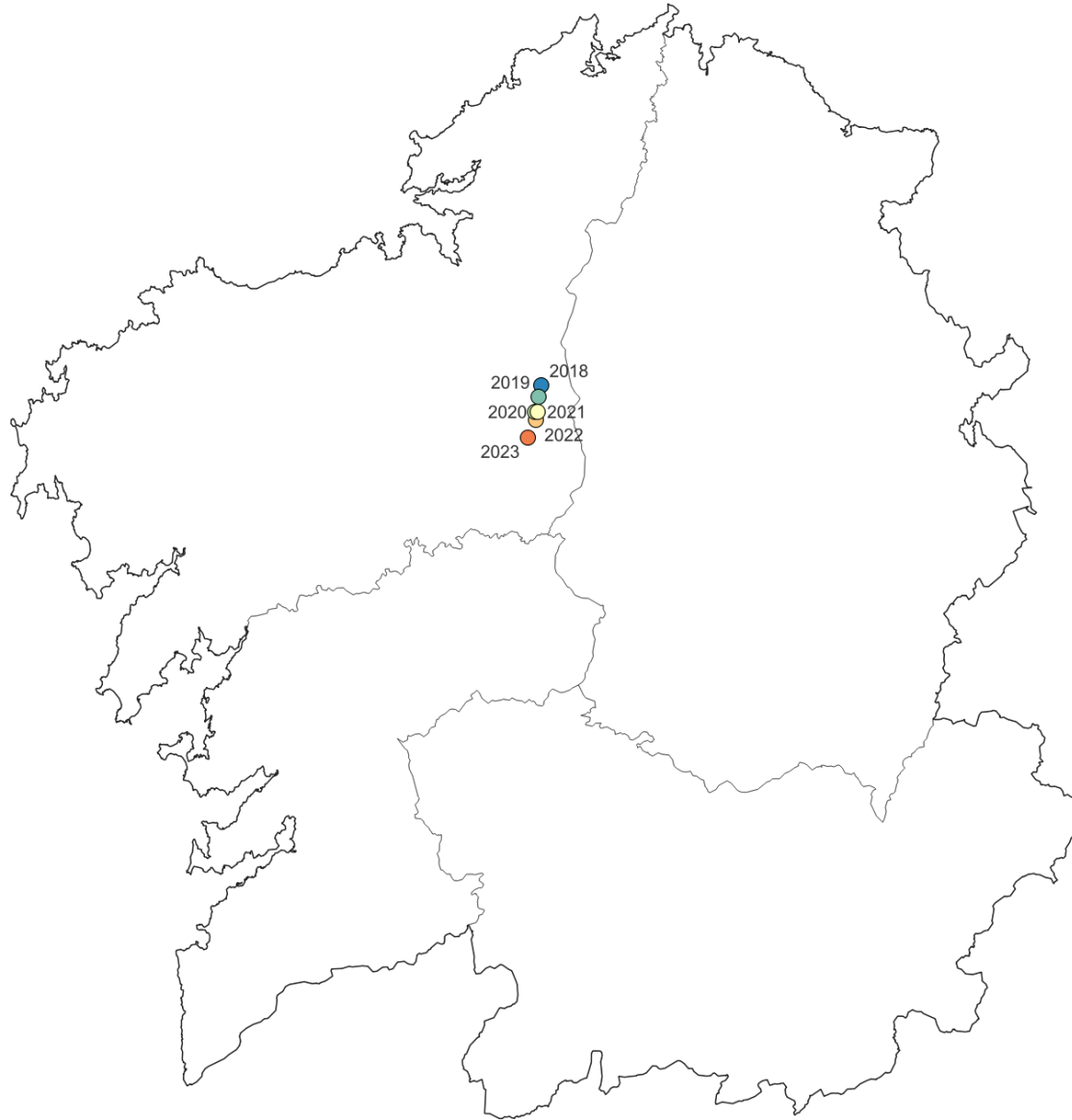
2022

2023*

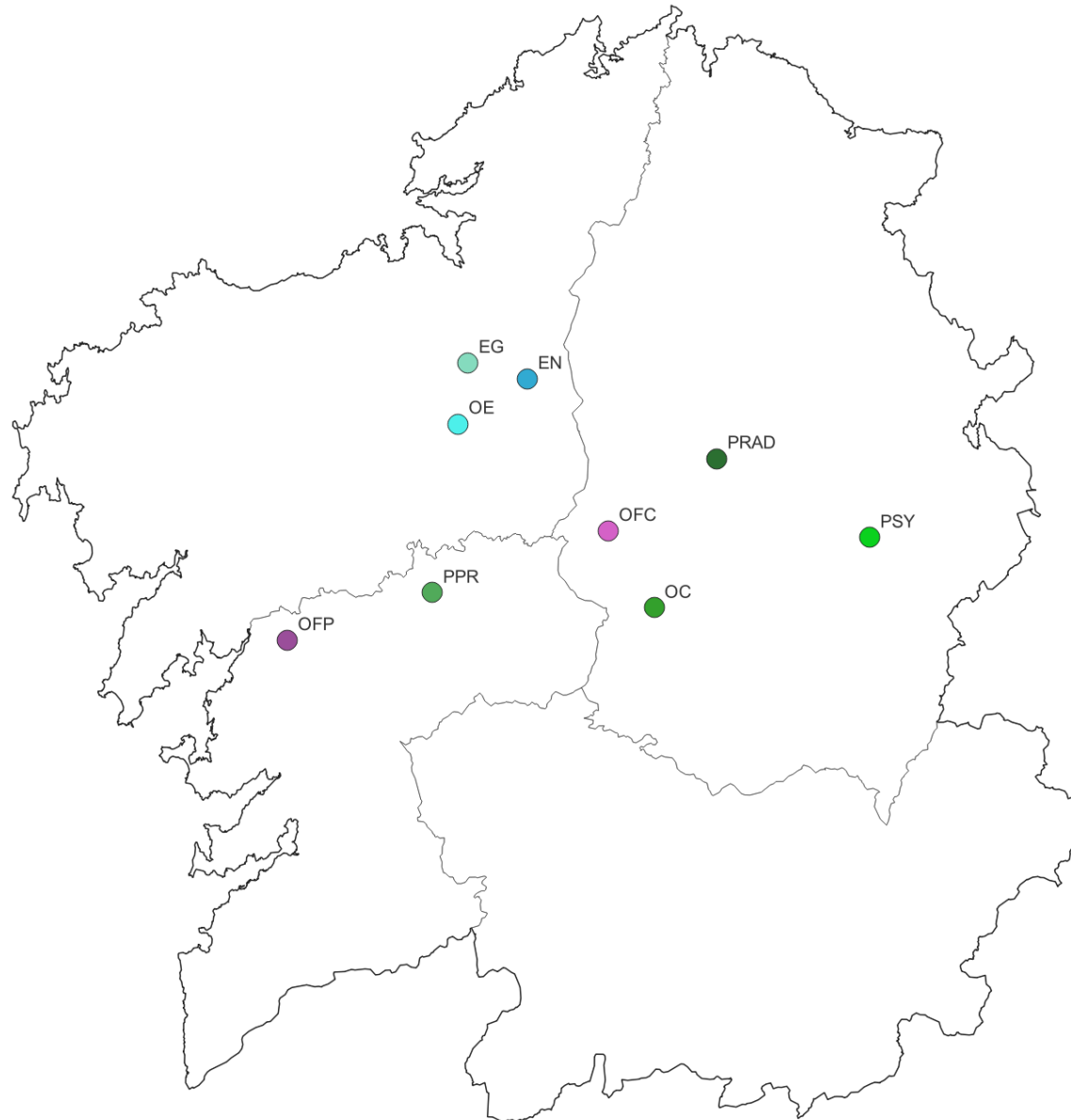




CORTAS PRIVADAS: "CENTRO DE GRAVIDADE" DAS CORTAS PRIVADAS E EVOLUCION 2018 – 2023*

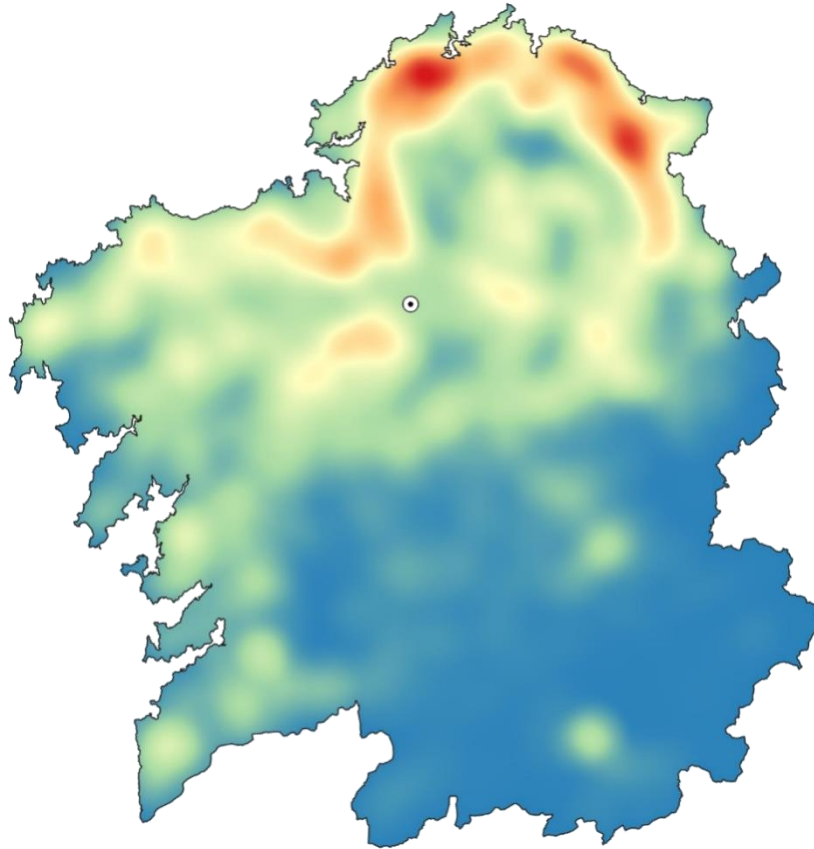


CORTAS PRIVADAS: "CENTRO DE GRAVIDADE" DAS CORTAS PRIVADAS POR GRUPO DE ESPECIES 2023*

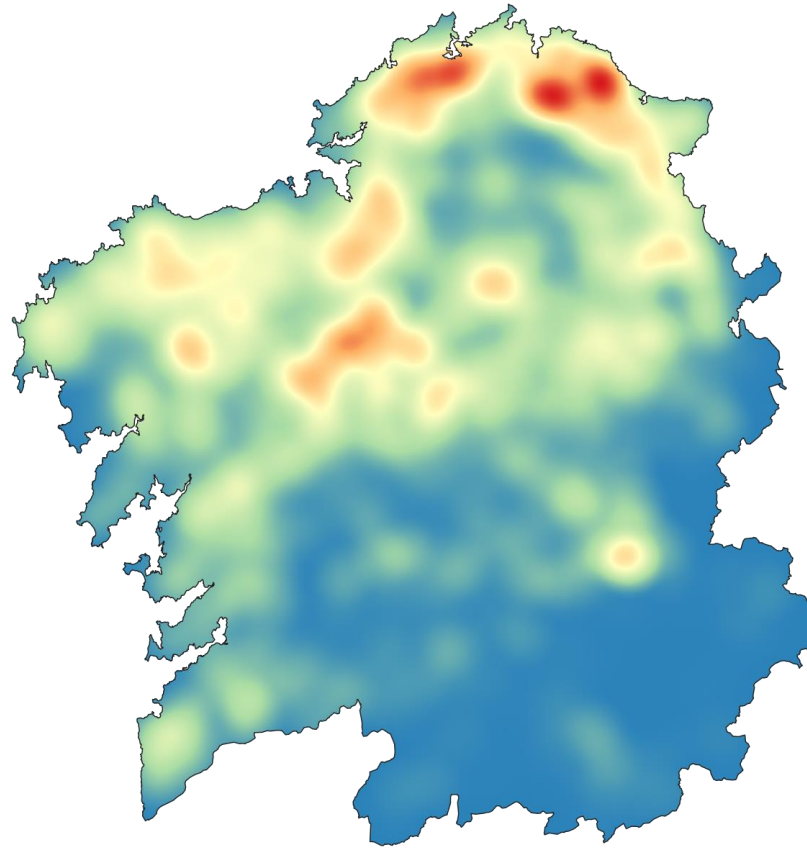


MAPA DE CALOR DAS CORTAS PRIVADAS

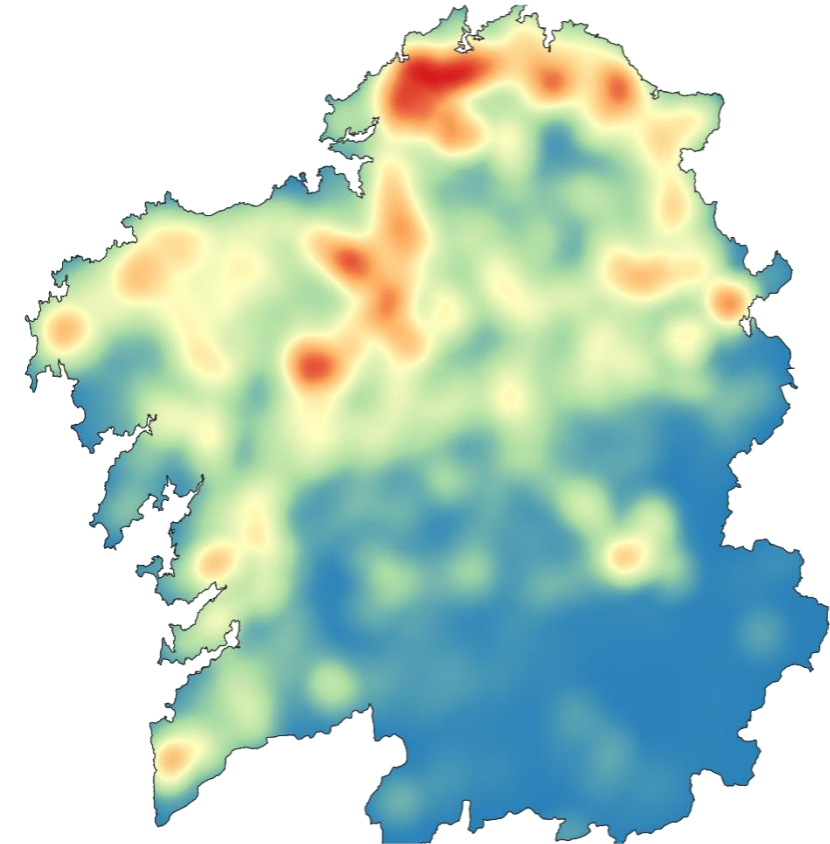
2018-2021



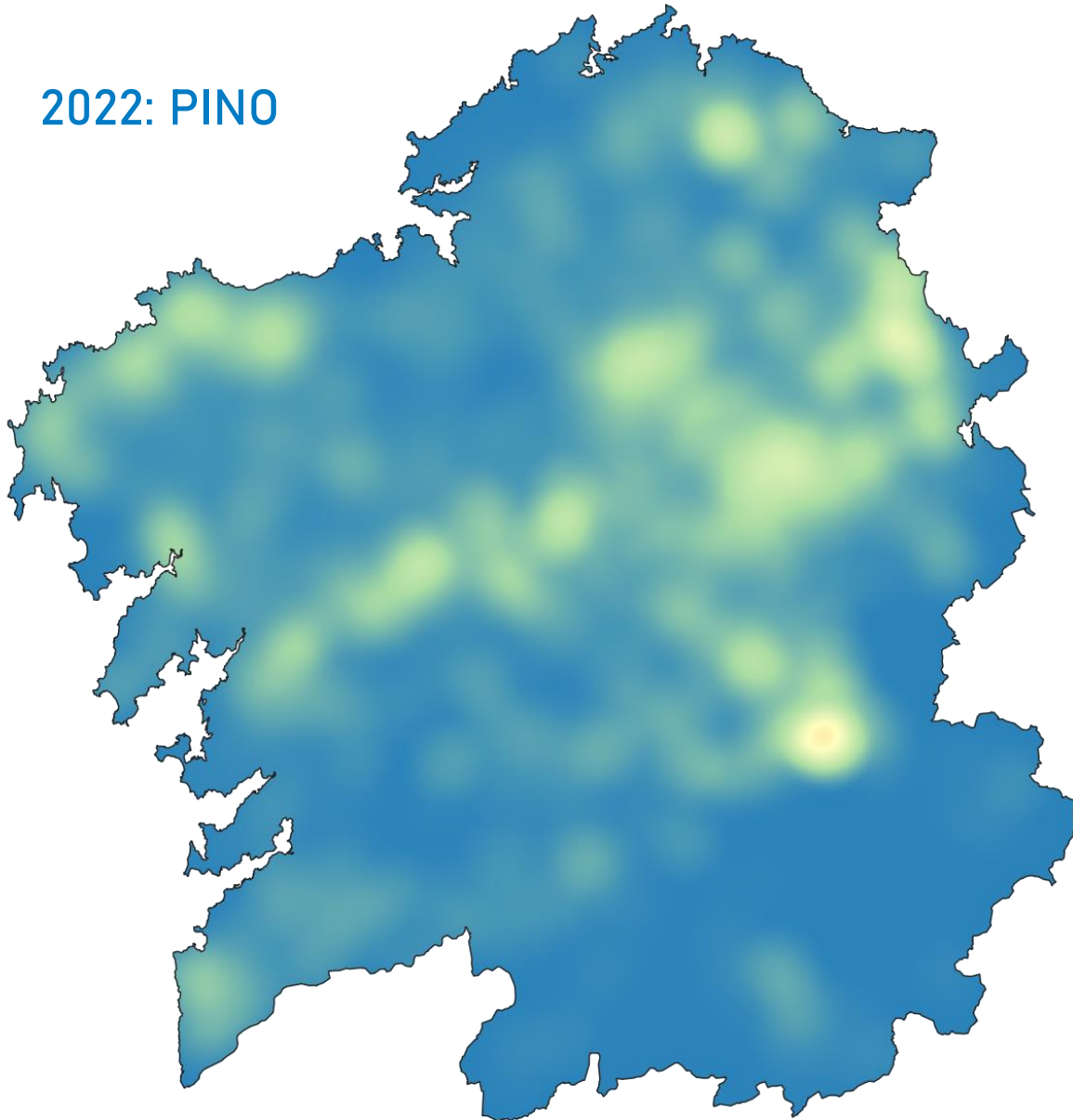
2022



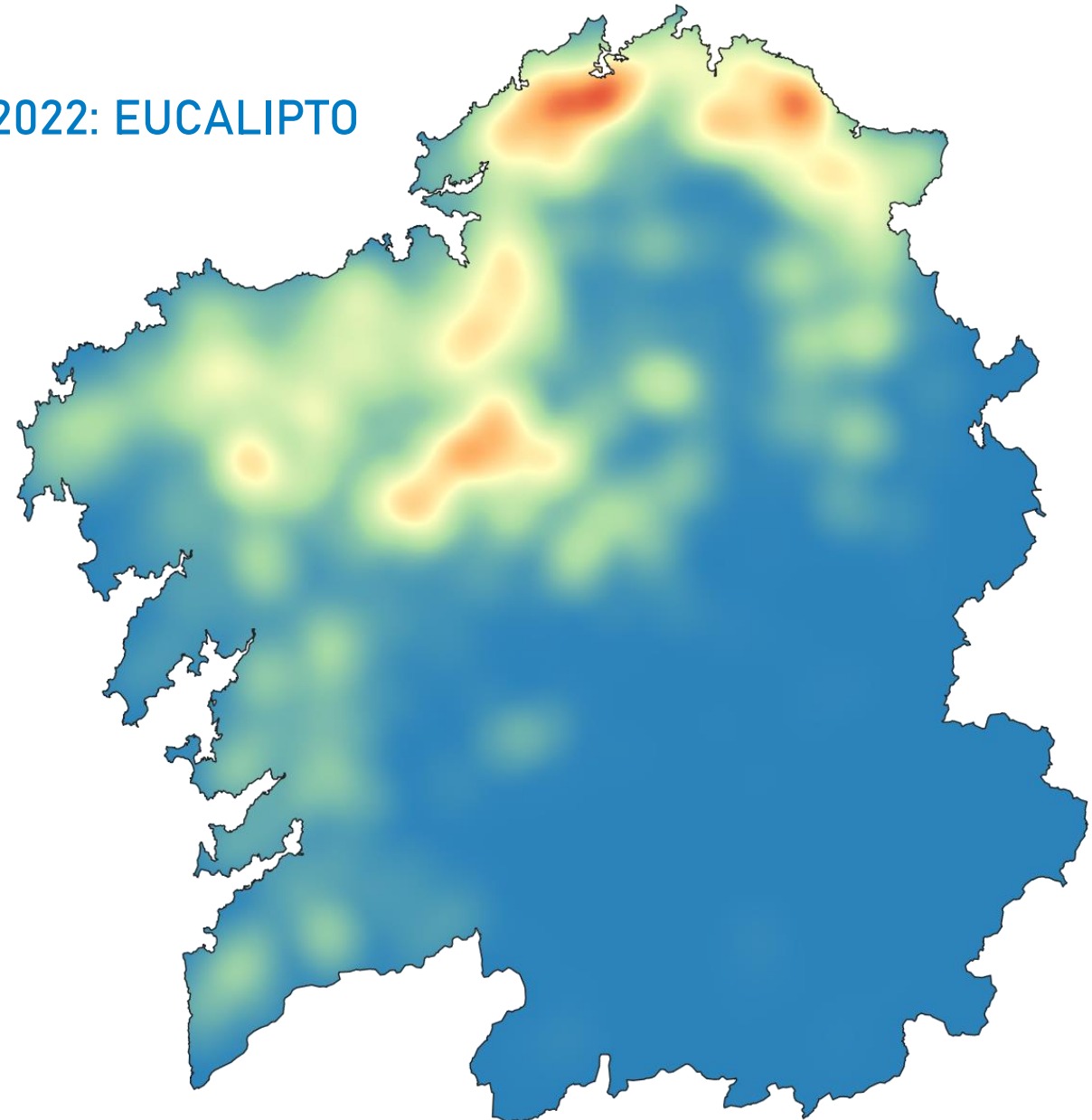
2023*



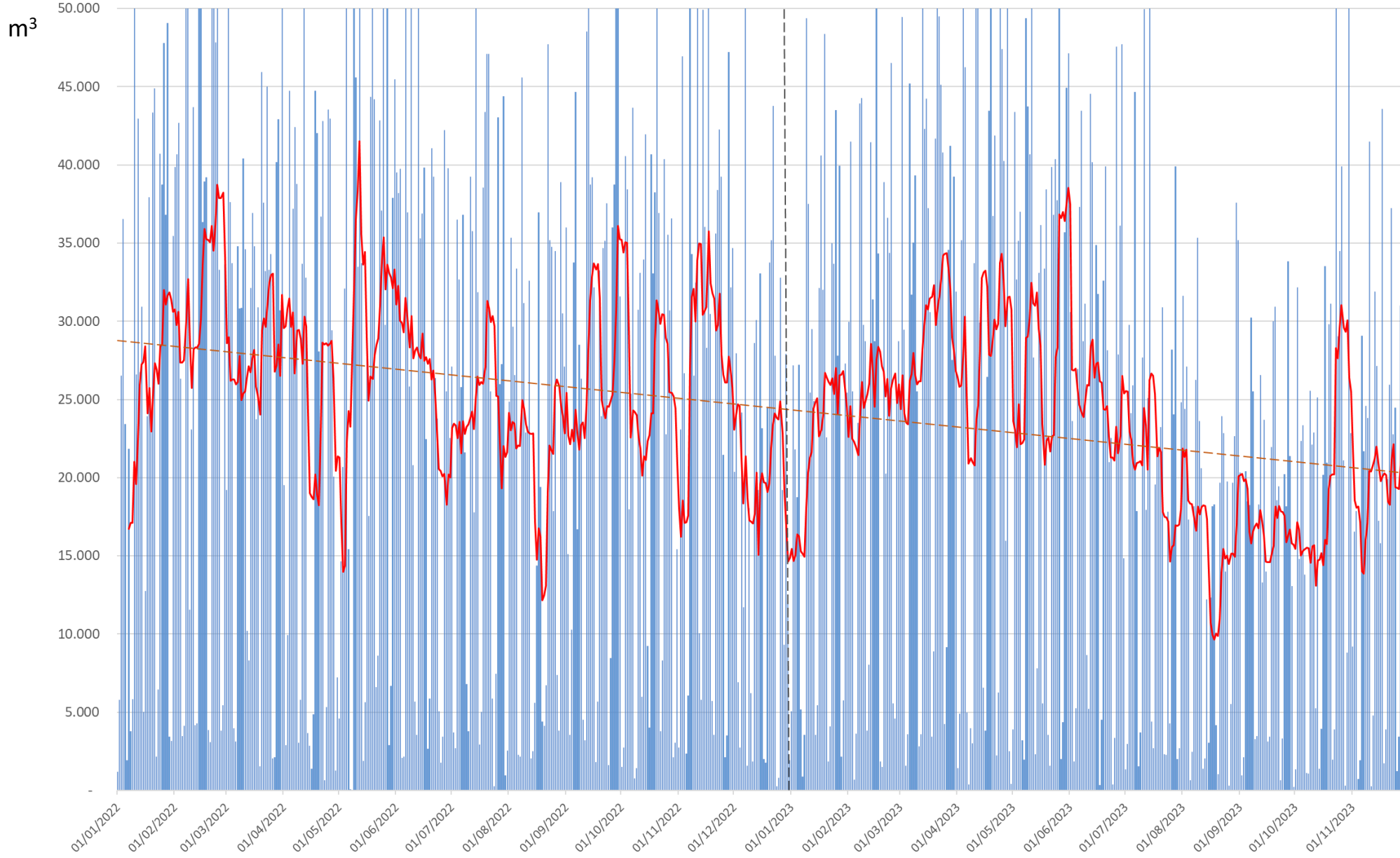
2022: PINO



2022: EUCALIPTO

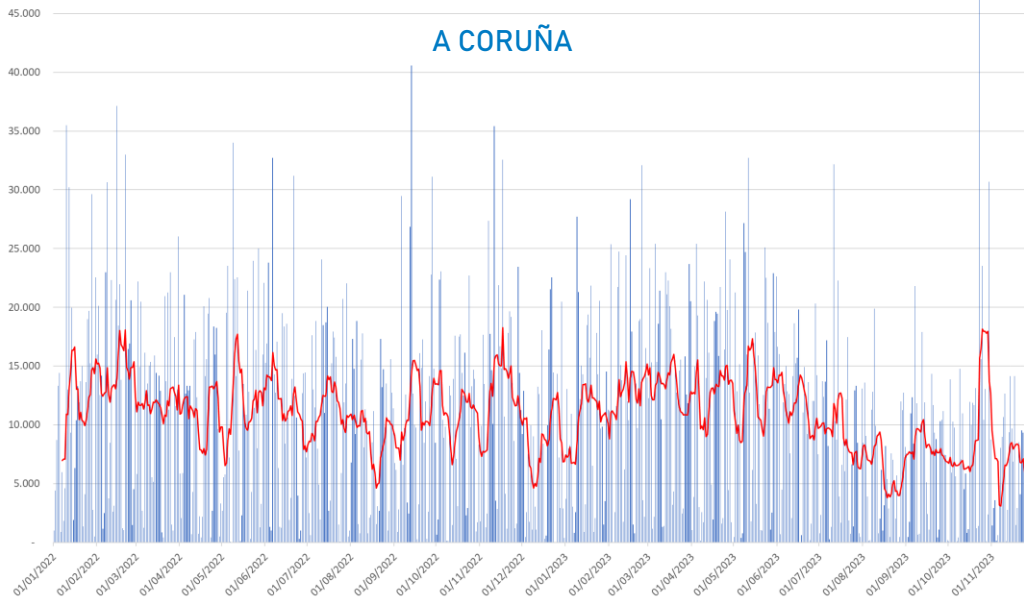


CORTAS PRIVADAS: ANÁLISE TEMPORAL DAS SOLICITUDES DE CORTA 2022-2023*

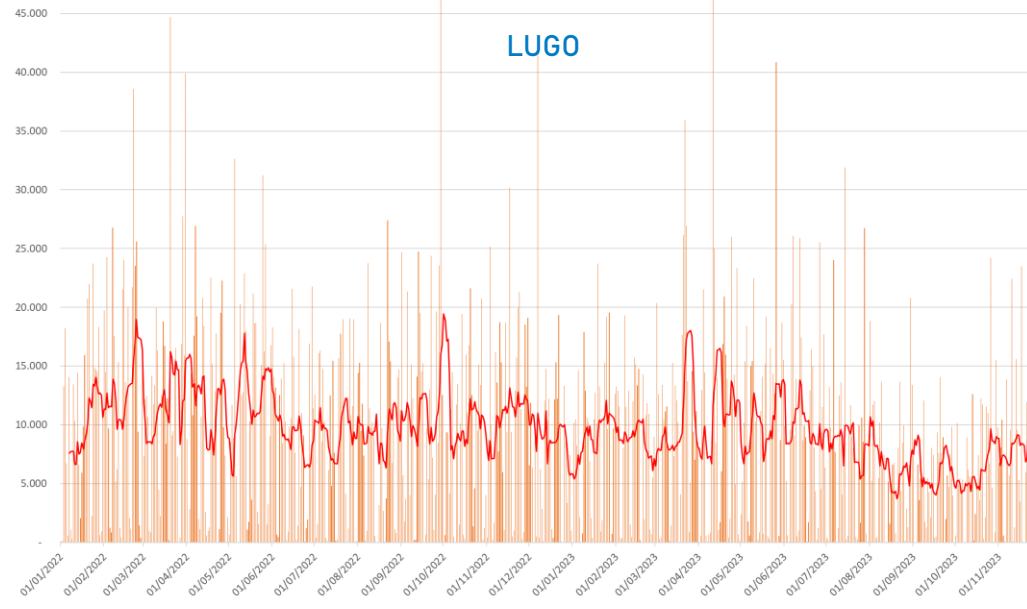


CORTAS PRIVADAS: ANÁLISE TEMPORAL E PROVINCIAL DAS SOLICITUDES DE CORTA 2022-2023*

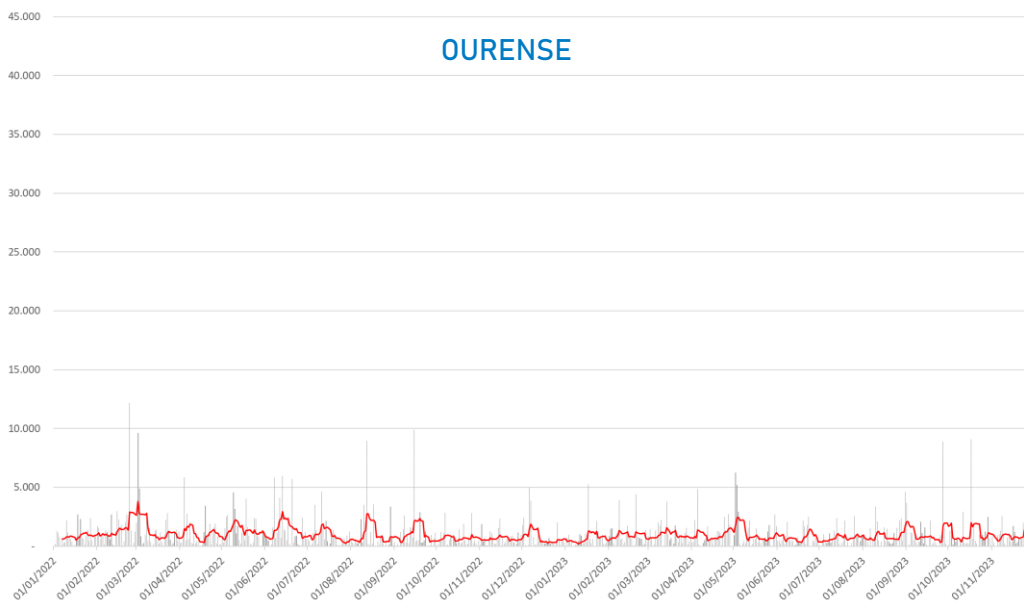
A CORUÑA



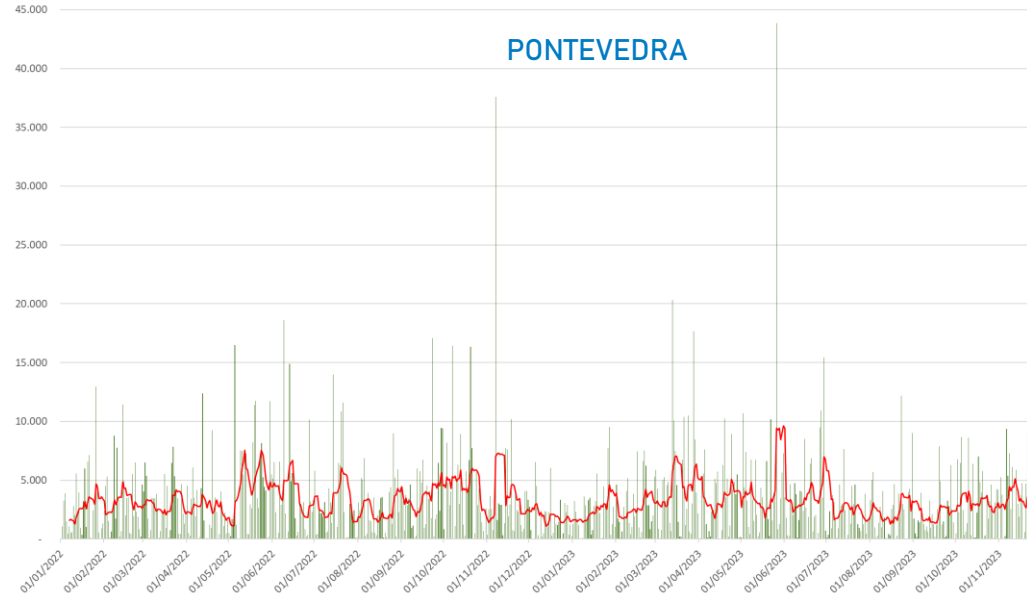
LUGO



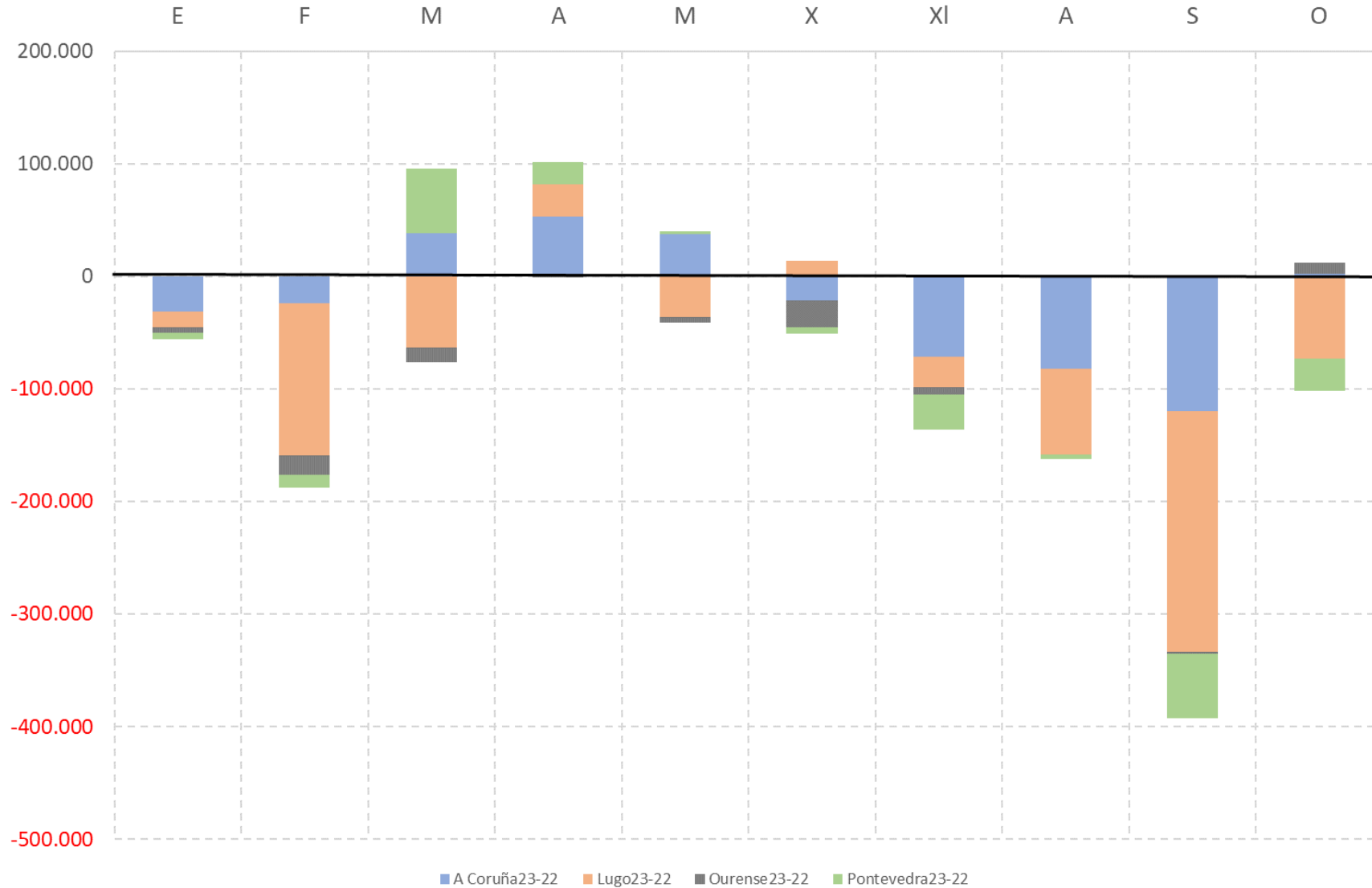
OURENSE



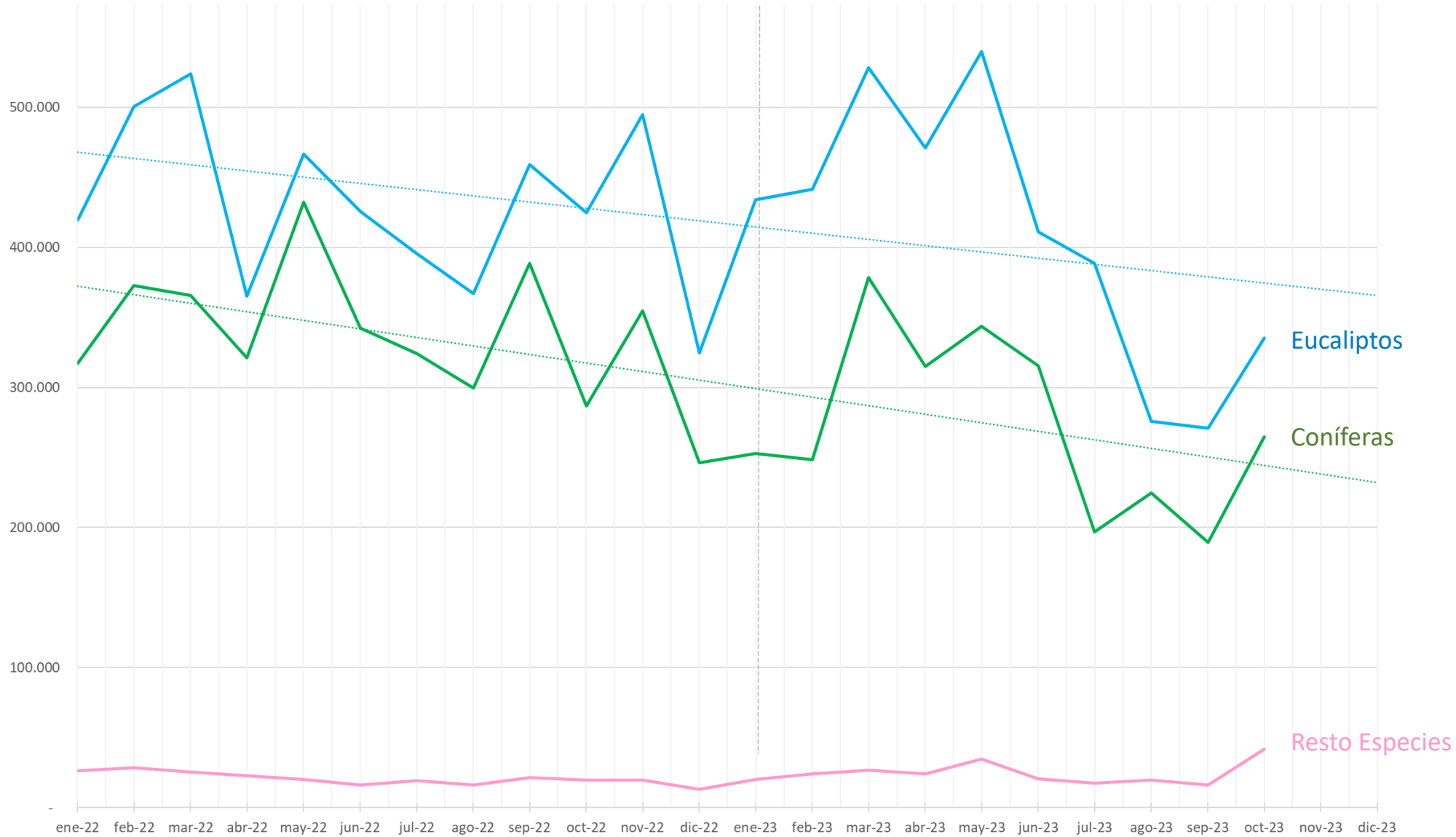
PONTEVEDRA



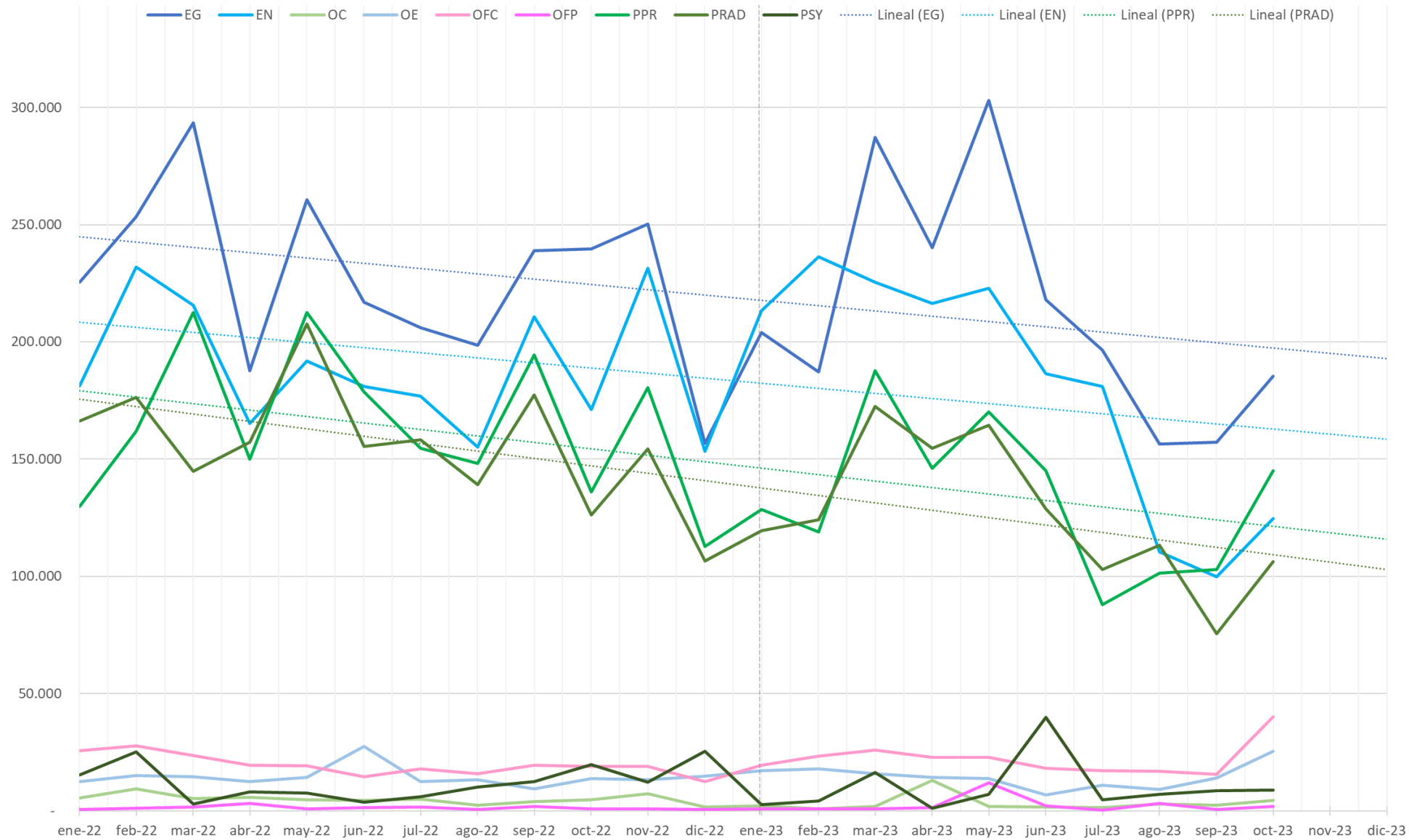
CORTAS PRIVADAS: DIFERENCIA 2022-2023* EN VOLUME MENSUAL SOLICITADO POR PROVINCIAS



CORTAS PRIVADAS: ANALISE TEMPORAL DE VOLUME DE SOLICITUDES POR GRUPO DE ESPECIES 2022-2023*



CORTAS PRIVADAS: ANALISE TEMPORAL DE VOLUME DE SOLICITUDES POR ESPECIES 2022-2023*



CARACTERIZACIÓN SOCIOECONÓMICA DAS PERSOAS SOLICITANTES DE APROVEITAMENTOS FORESTAIS

Volume (m3) dos aproveitamentos forestais solicitados segundo o tipo de persoa que corta e a especie

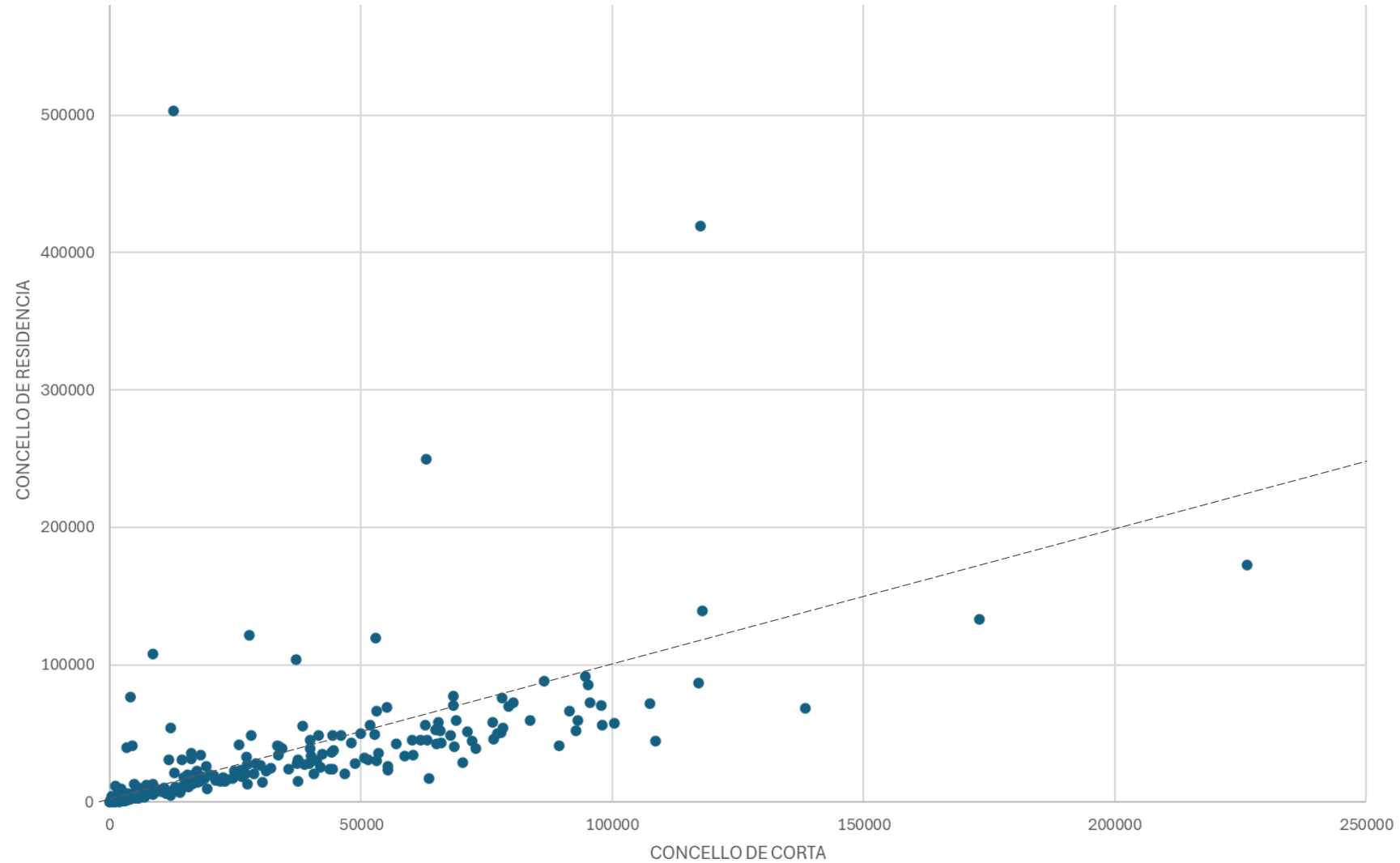
	Pinus pinaster	Eucalyptus spp	Pinus radiata	Pinus sylvestris	Fronosas caducifolias	Outras / Mistura Coníferas	Outras frondosas non caducifolias	Outras
Persoa xurídica	355.677,50	482.101,80	280.515,40	36.162,10	12.837,20	3.383,00	8.798,00	-
Fóra de Galicia	69.281,50	293.005,00	135.848,00	16.953,60	19.798,60	3.784,30	668,40	6,90
A Coruña	735.168,20	3.150.468,90	280.131,00	5.384,40	69.077,90	21.612,90	4.059,70	75,70
Lugo	184.584,30	1.225.237,20	1.050.057,20	91.680,70	75.216,40	20.832,50	2.382,20	204,40
Ourense	83.484,30	36.094,00	15.393,00	1.340,80	35.320,70	1.727,10	394,80	39,00
Pontevedra	265.505,70	394.534,70	51.782,40	500,60	24.336,40	3.620,10	2.764,50	35,00
Galicia	1.268.742,40	4.806.334,80	1.397.363,50	98.906,50	203.951,40	47.792,60	9.601,20	354,00
Total	1.693.701,40	5.581.441,60	1.813.726,80	152.022,20	236.587,20	54.959,90	19.067,50	361,00

CARACTERIZACIÓN SOCIOECONÓMICA DAS PERSOAS SOLICITANTES DE APROVEITAMENTOS FORESTAIS 2021

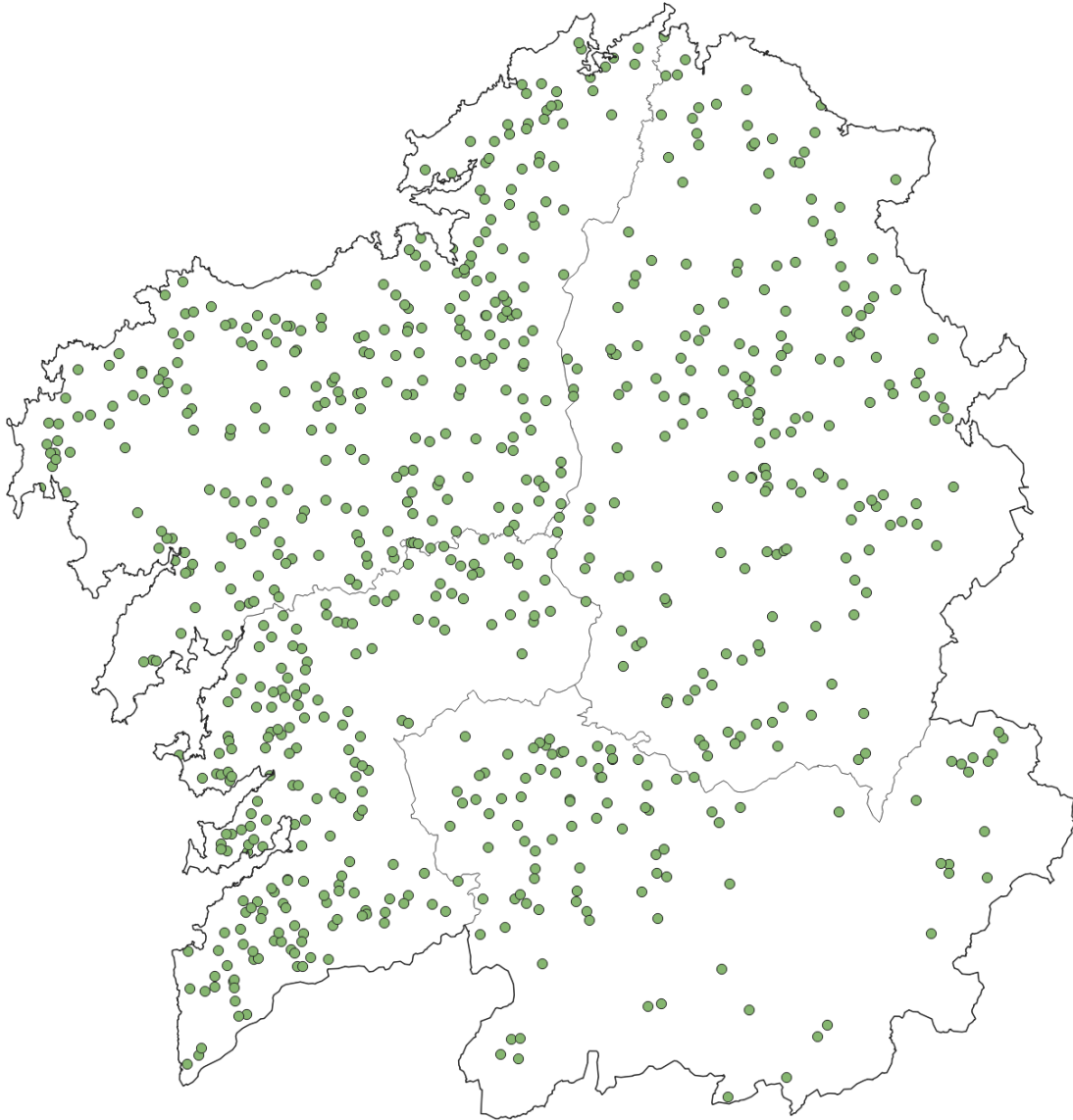
Volume (m3) dos aproveitamentos forestais solicitados segundo o tipo de persoa que corta e a especie

	Pinus pinaster	Eucalyptus spp	Pinus radiata	Pinus sylvestris	Fronosas caducifolias	Outras / Mistura Coníferas	Outras frondosas non caducifolias	Outras	Total
Persoa xurídica	21%	9%	15%	24%	5%	6%	46%	0%	12%
Fóra de Galicia	4%	5%	7%	11%	8%	7%	4%	2%	6%
A Coruña	43%	56%	15%	4%	29%	39%	21%	21%	45%
Lugo	11%	22%	58%	60%	32%	38%	12%	57%	28%
Ourense	5%	1%	1%	1%	15%	3%	2%	11%	2%
Pontevedra	16%	7%	3%	0%	10%	7%	14%	10%	8%
Galicia	75%	86%	77%	65%	86%	87%	50%	98%	82%
Total	1.693.701,40	5.581.441,60	1.813.726,80	152.022,20	236.587,20	54.959,90	19.067,50	361,00	362,00

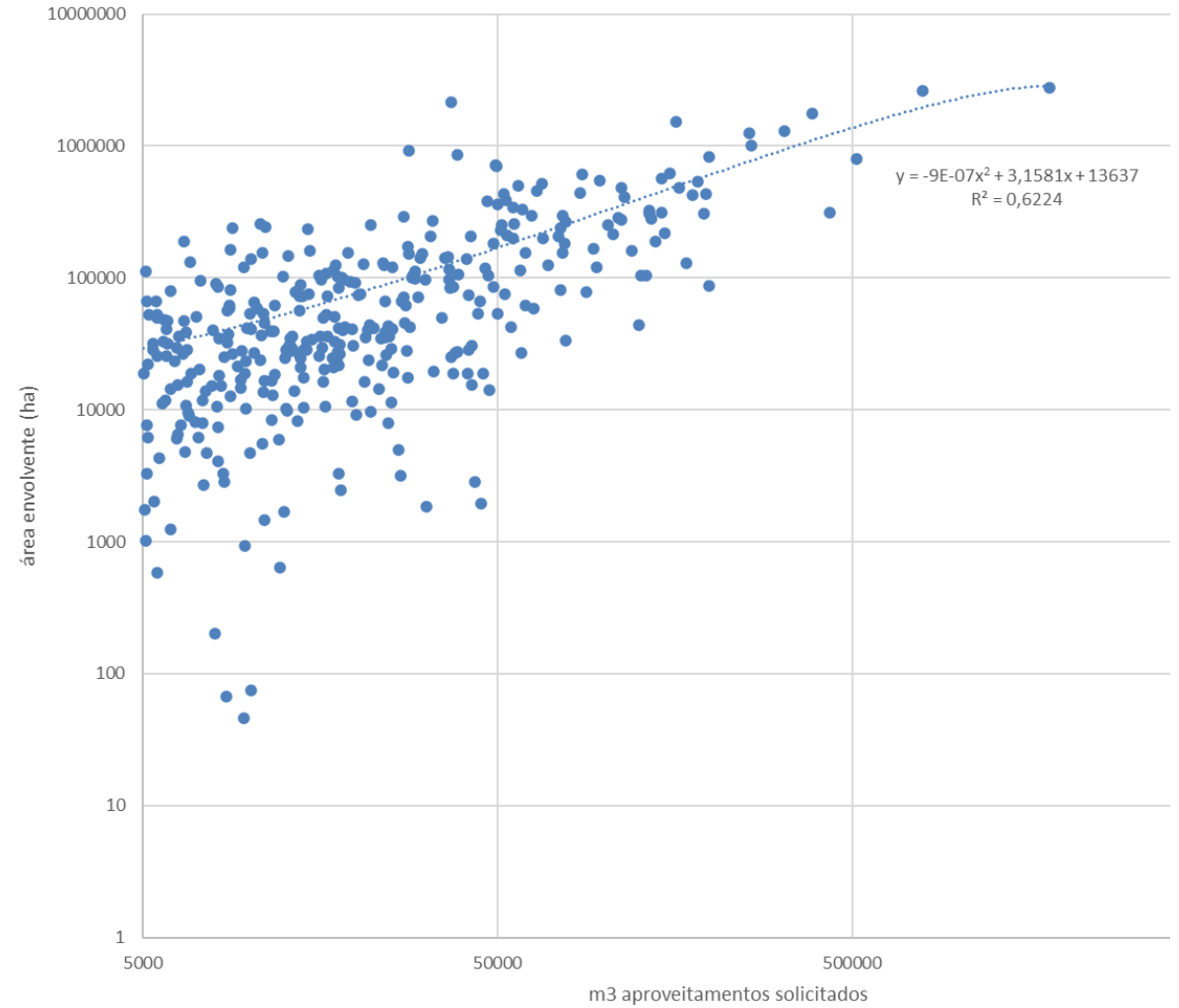
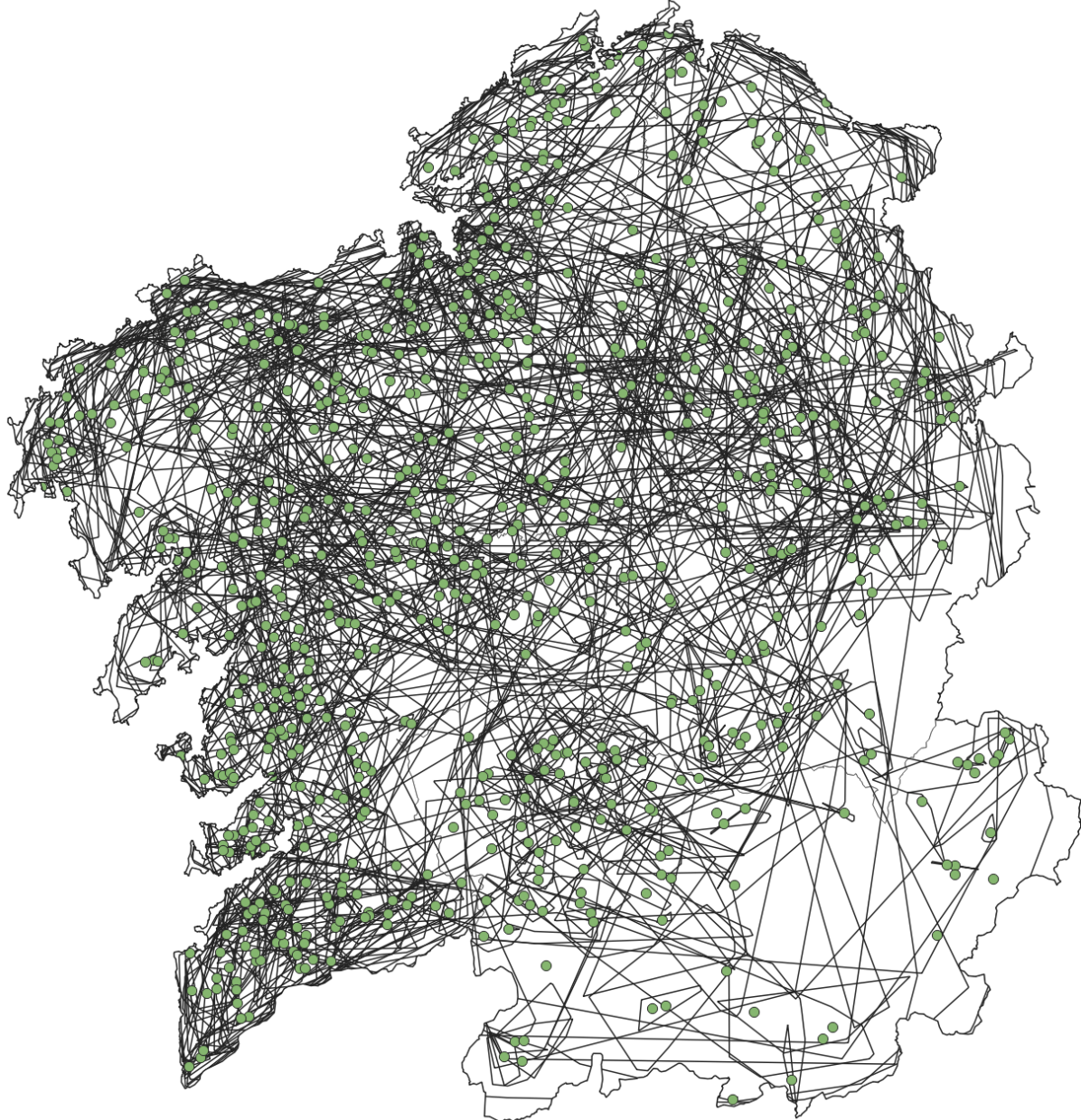
VOLUME (M3) DO APROVEITAMENTO FORESTAL SEGUNDO O CONCELLO DE RESIDENCIA OU O CONCELLO DA CORTA 2021



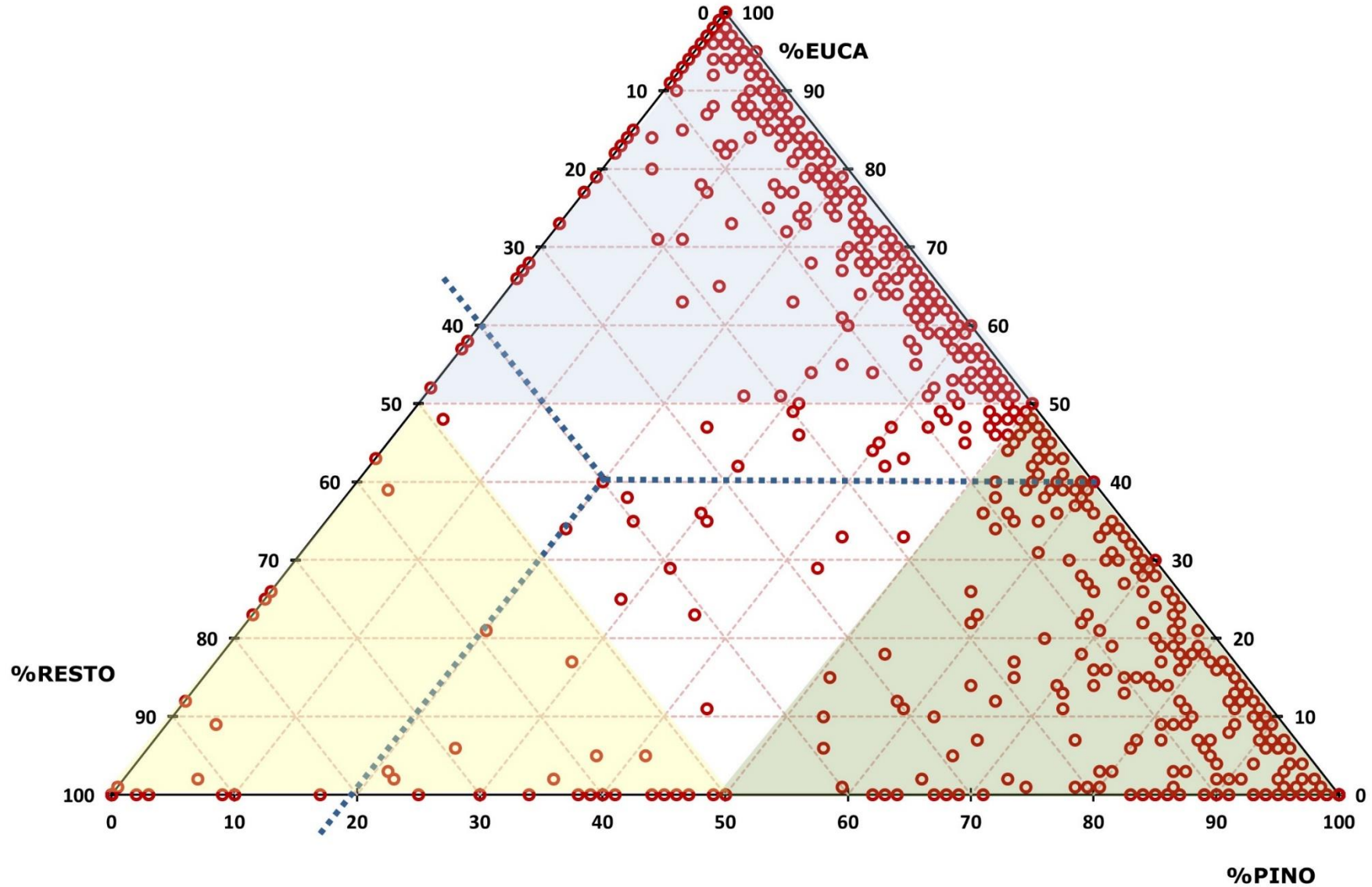
CORTAS PRIVADAS: "CENTRO DE GRAVIDADE" DAS SOLICITUDES POR MADERISTA 2023*



CORTAS PRIVADAS: ENVOLVENTE DAS SOLICITUDES POR MADERISTA 2023*



CORTAS PRIVADAS: CLASIFICACION DE MADERISTAS SEGUNDO ESPECIES CORTADAS 2022




APROXIMACIÓN Á VALORACIÓN DAS MASAS ARBORIZADAS DE GALICIA

VALOR Millones Euros / año	Eucalipto			Coníferas			Fronzosas			TOTAL
	Arboladas	En Regeneración	Subtotal	Arboladas	En Regeneración	Subtotal	Arboladas	En Regeneración	Subtotal	
D1. Ferrol	97,47	9,06	106,53	14,36	0,81	15,17	24,91	13,88	38,80	160,50
D2. Bergantiños - Mariñas Coruñesas	95,53	10,64	106,17	23,86	2,88	26,73	22,34	12,76	35,10	168,00
D3. Santiago - Meseta Interior	91,71	12,89	104,61	23,20	3,52	26,72	41,60	24,02	65,62	196,95
D4. O Barbanza	40,10	3,86	43,97	23,17	1,32	24,50	9,63	5,50	15,14	83,60
D5. Fisterra	46,06	3,00	49,06	32,14	1,92	34,07	7,44	4,19	11,62	94,75
A Coruña	370,87	39,46	410,33	116,74	10,45	127,19	105,92	60,35	166,28	703,80
D6. A Mariña Luguesa	74,02	5,02	79,04	9,31	0,97	10,28	5,66	5,22	10,88	100,19
D7. A Fonsagrada - Os Ancares	4,76	0,30	5,05	20,07	1,66	21,73	36,81	33,50	70,31	97,10
D8. Terra de Lemos	1,29	0,07	1,36	18,90	4,11	23,01	32,88	30,78	63,66	88,03
D9. Lugo - Sarria	14,67	1,38	16,05	23,76	3,86	27,62	38,54	35,45	73,98	117,65
D10. Terra Chá	24,63	2,01	26,64	21,20	2,69	23,88	25,61	23,45	49,07	99,59
Lugo	119,37	8,77	128,14	93,24	13,28	106,53	139,50	128,40	267,90	502,57
D11. O Ribeiro - Arenteiro	2,18	0,11	2,29	10,71	0,34	11,05	9,96	12,50	22,47	35,81
D12. Miño - A Arnoia	0,76	0,02	0,78	11,10	0,23	11,33	20,50	25,63	46,13	58,24
D13. Valdeorras - Trives	0,10	0,00	0,11	6,59	0,45	7,04	12,10	15,71	27,82	34,96
D14. Verín - Viana	0,29	0,02	0,31	12,52	0,94	13,46	8,00	10,71	18,71	32,48
D15. A Limia	0,57	0,04	0,61	5,89	0,17	6,05	10,70	13,52	24,23	30,89
Ourense	3,90	0,19	4,09	46,80	2,13	48,93	61,27	78,09	139,36	192,37
D16. Deza - Tabeirós	18,62	1,65	20,27	16,56	2,11	18,68	41,21	26,36	67,57	106,51
D17. O Condado - A Paradanta	12,55	1,58	14,13	10,80	0,86	11,66	15,29	9,76	25,04	50,83
D18. Vigo - Baixo Miño	28,28	1,97	30,25	13,69	0,89	14,58	9,01	5,75	14,76	59,60
D19. Caldas - O Salnés	49,07	4,66	53,72	18,05	1,61	19,66	17,23	11,03	28,25	101,64
Pontevedra	108,52	9,85	118,37	59,10	7,61	66,71	82,74	52,89	135,63	320,70
Total	602,66	58,27	660,93	315,88	33,47	349,35	389,43	319,73	709,16	1.719,44

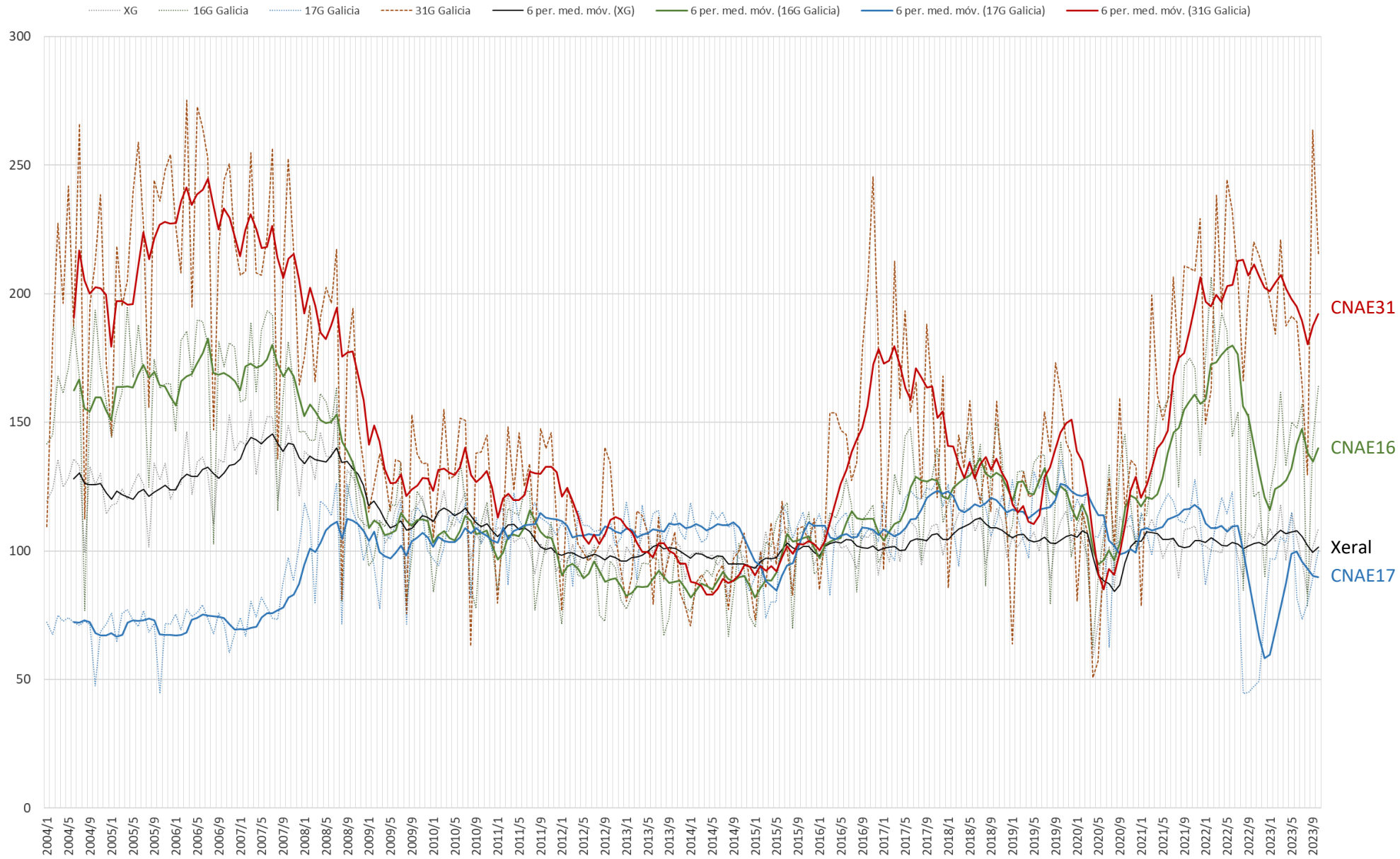
APROXIMACIÓN Á VALORACIÓN DAS MASAS ARBORIZADAS DE GALICIA

VALOR Millons Euros (i=4%)	Eucalipto			Coníferas			Fronzosas			TOTAL
	Arboladas	En Regeneración	Subtotal	Arboladas	En Regeneración	Subtotal	Arboladas	En Regeneración	Subtotal	
D1. Ferrol	2.436,68	226,61	2.663,29	358,95	20,30	379,24	622,85	347,06	969,91	4.012,45
D2. Bergantiños - Mariñas Coruñesas	2.388,27	265,88	2.654,16	596,43	71,89	668,32	558,53	318,89	877,42	4.199,90
D3. Santiago - Meseta Interior	2.292,83	322,36	2.615,20	580,11	87,99	668,10	1.039,99	600,58	1.640,58	4.923,87
D4. O Barbanza	1.002,62	96,58	1.099,20	579,35	33,10	612,45	240,87	137,57	378,44	2.090,09
D5. Fisterra	1.151,44	75,02	1.226,46	803,56	48,07	851,63	185,88	104,72	290,60	2.368,69
A Coruña	9.271,85	986,46	10.258,31	2.918,40	261,36	3.179,76	2.648,12	1.508,83	4.156,95	17.595,01
D6. A Mariña Luguesa	1.850,47	125,48	1.975,94	232,64	24,32	256,96	141,43	130,48	271,91	2.504,81
D7. A Fonsagrada - Os Ancares	118,92	7,40	126,32	501,87	41,47	543,34	920,34	837,54	1.757,87	2.427,52
D8. Terra de Lemos	32,26	1,86	34,12	472,53	102,77	575,30	821,97	769,46	1.591,43	2.200,84
D9. Lugo - Sarria	366,74	34,41	401,14	594,12	96,38	690,50	963,44	886,14	1.849,58	2.941,22
D10. Terra Chá	615,82	50,15	665,97	529,95	67,15	597,10	640,31	586,35	1.226,66	2.489,73
Lugo	2.984,19	219,29	3.203,48	2.331,10	332,09	2.663,20	3.487,49	3.209,96	6.697,45	12.564,13
D11. O Ribeiro - Arenteiro	54,55	2,68	57,23	267,76	8,46	276,22	249,08	312,60	561,69	895,14
D12. Miño - A Arnoia	18,91	0,59	19,50	277,38	5,79	283,17	512,47	640,86	1.153,33	1.456,00
D13. Valdeorras - Trives	2,53	0,10	2,64	164,64	11,35	175,99	302,59	392,86	695,46	874,09
D14. Verín - Viana	7,28	0,43	7,71	313,05	23,40	336,45	200,02	267,74	467,76	811,92
D15. A Limia	14,23	0,94	15,17	147,23	4,13	151,36	267,60	338,08	605,69	772,21
Ourense	97,50	4,74	102,24	1.170,05	53,14	1.223,20	1.531,77	1.952,15	3.483,92	4.809,36
D16. Deza - Tabeirós	465,46	41,20	506,66	414,07	52,83	466,90	1.030,19	659,01	1.689,20	2.662,76
D17. O Condado - A Paradanta	313,77	39,48	353,25	269,96	21,58	291,54	382,16	243,88	626,04	1.270,83
D18. Vigo - Baixo Miño	707,12	49,16	756,28	342,19	22,37	364,56	225,36	143,74	369,09	1.489,94
D19. Caldas - O Salnés	1.226,69	116,39	1.343,08	451,19	40,31	491,50	430,68	275,69	706,37	2.540,94
Pontevedra	2.713,04	246,23	2.959,27	1.477,40	190,24	1.667,64	2.068,38	1.322,31	3.390,70	8.017,61
Total	15.066,58	1.456,73	16.523,30	7.896,96	836,83	8.733,79	9.735,76	7.993,25	17.729,01	42.986,10

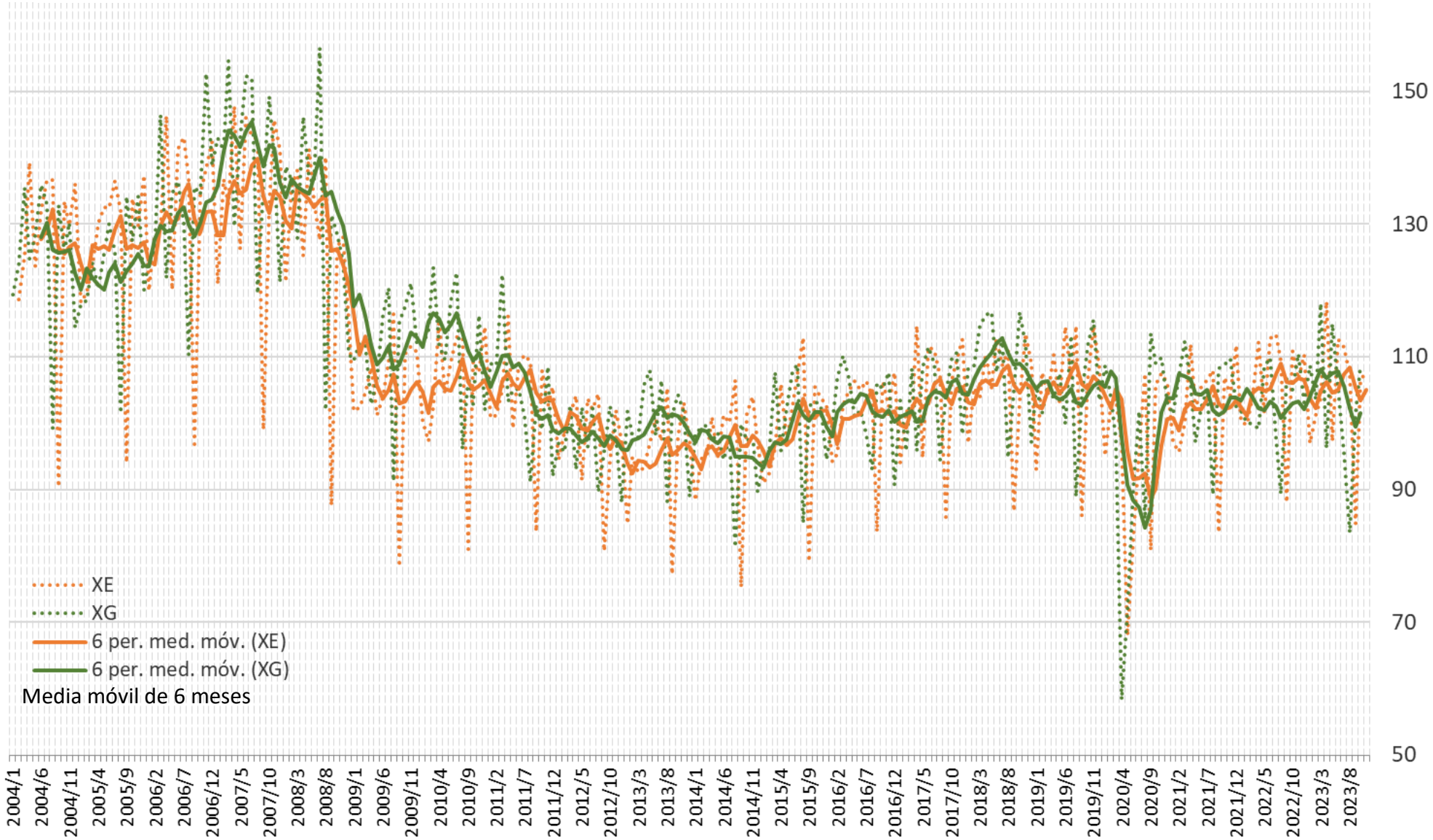


INDUSTRIA FORESTAL - MADEIRA

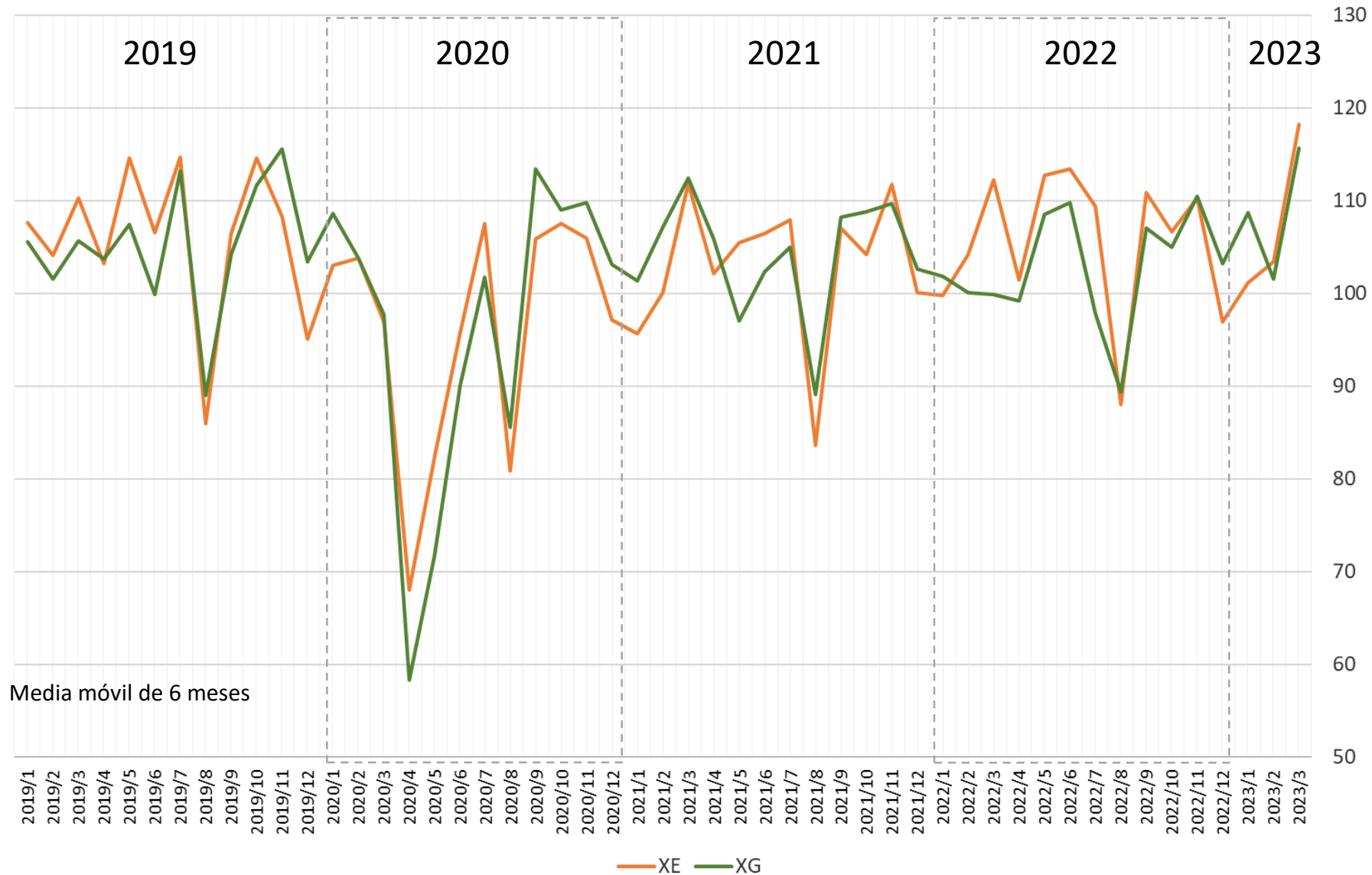
Evolución do IPI Xeral e IPI CNAEs 16/17/31 en Galicia 2004-2023*



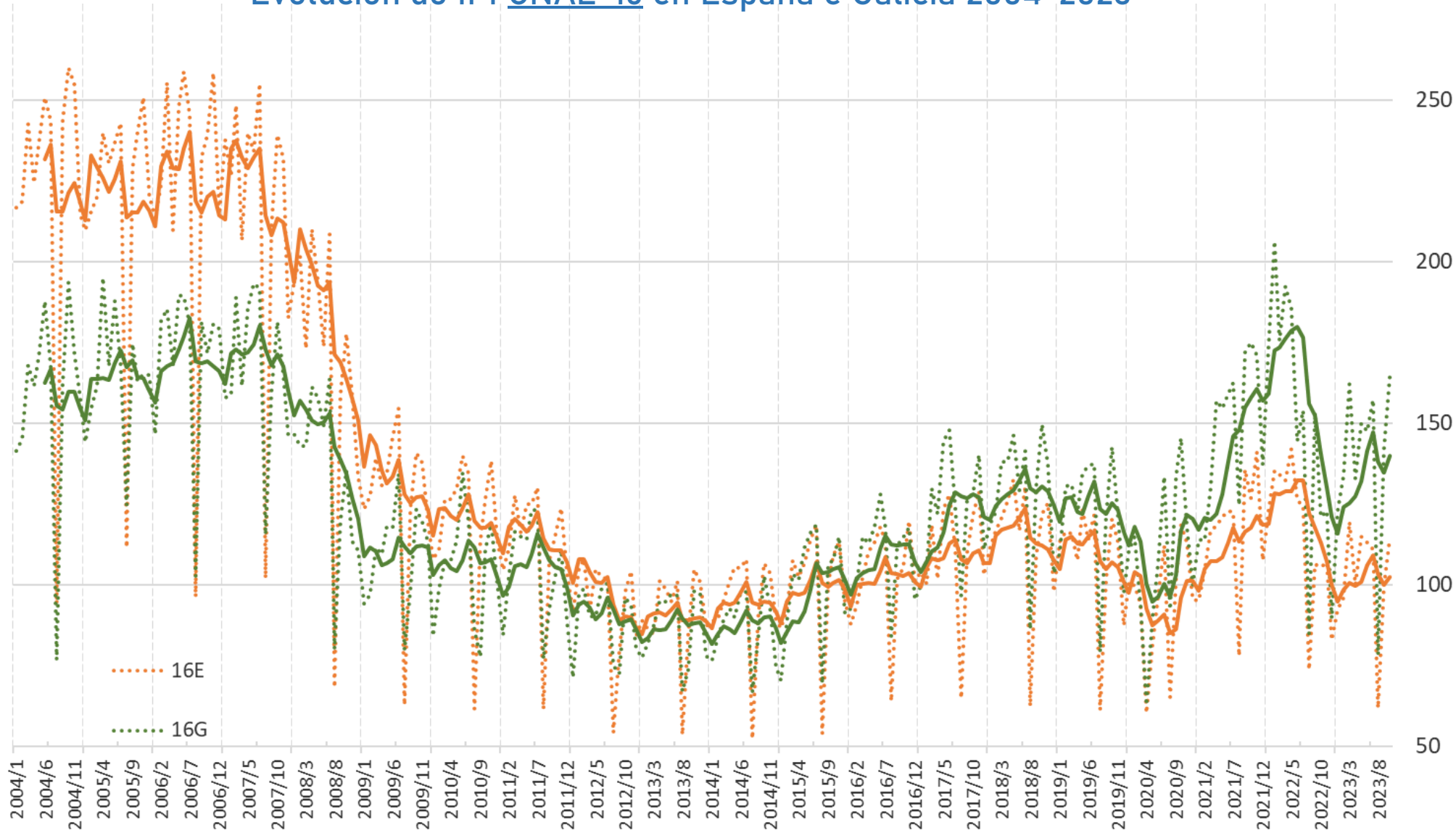
Evolución do IPI Xeral en España e Galicia 2004-2023*



Evolución do IPI Xeral en España e Galicia 2019-2023*

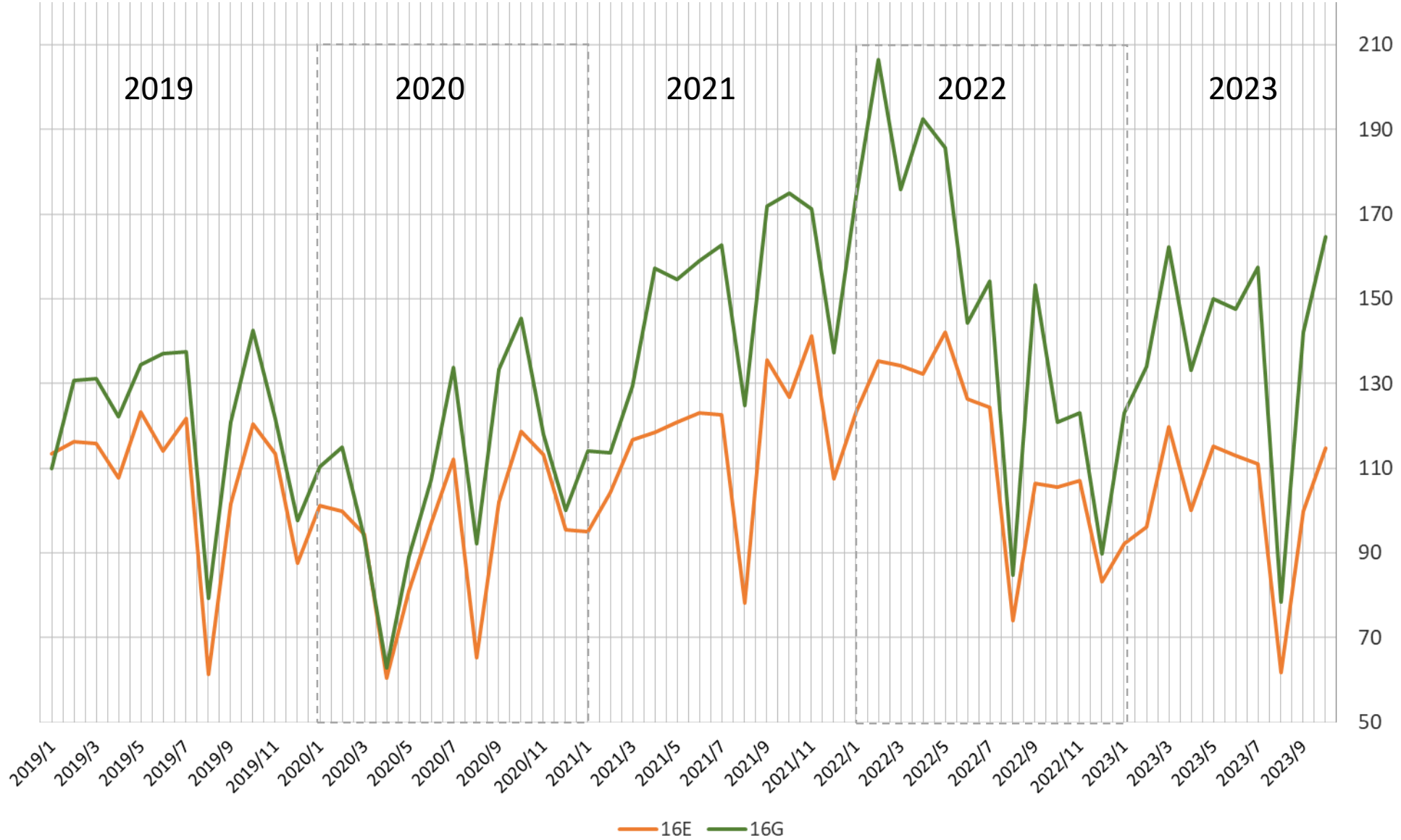


Evolución do IPI CNAE-16 en España e Galicia 2004-2023*

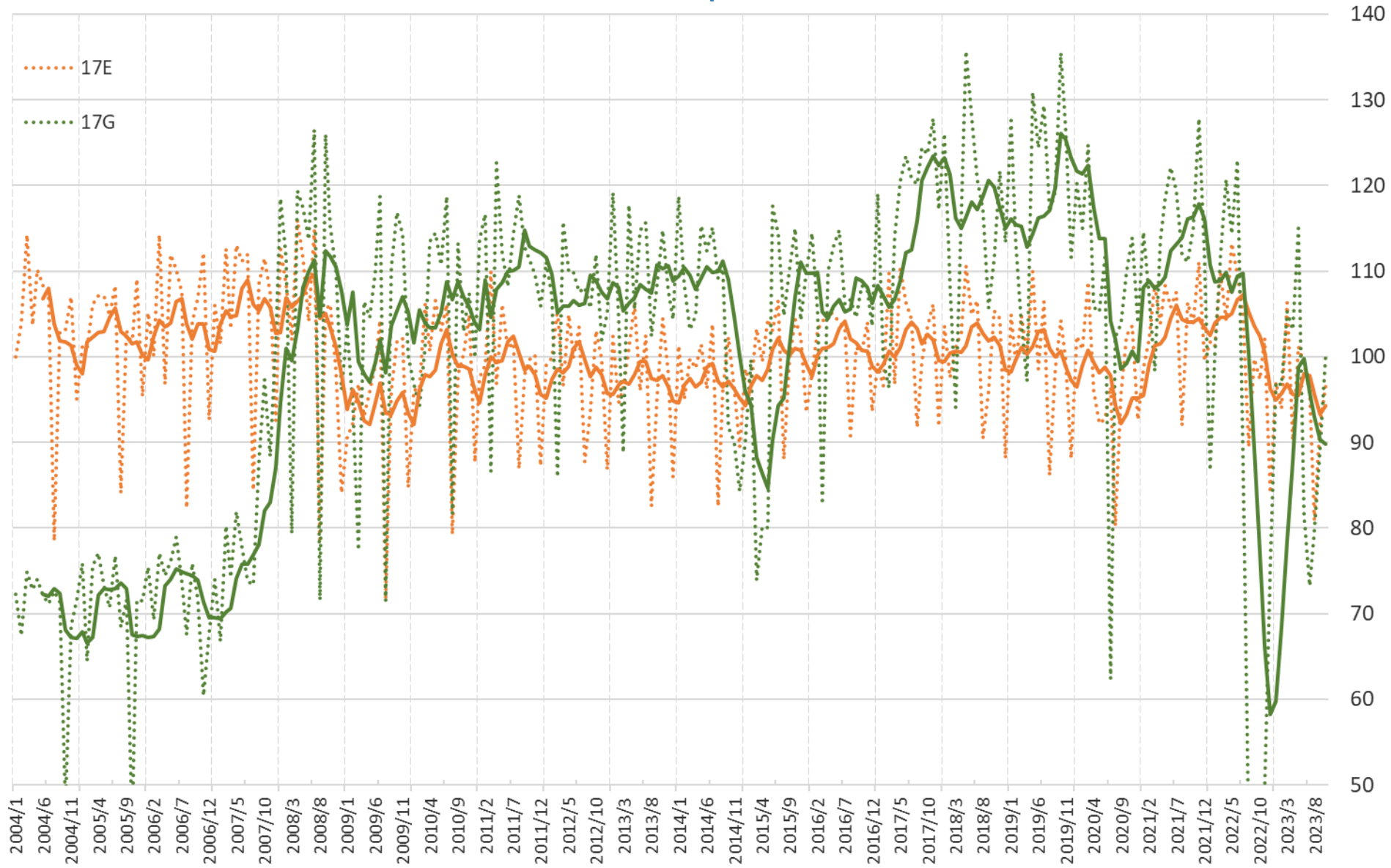


Media móvil de 6 meses

Evolución do IPI CNAE-16 en España e Galicia 2019-2023*

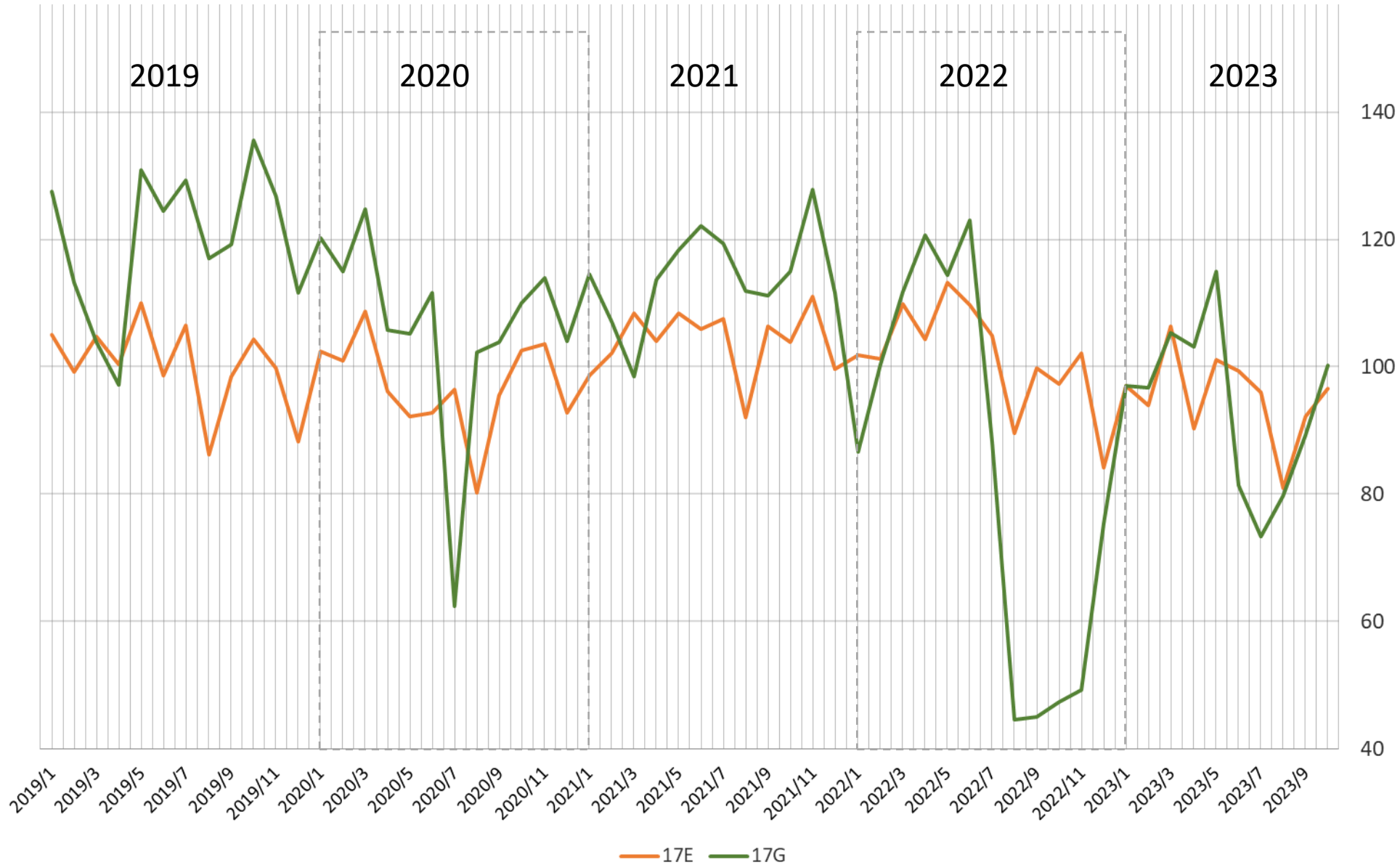


Evolución do IPI CNAE-17 en España e Galicia 2004-2023*

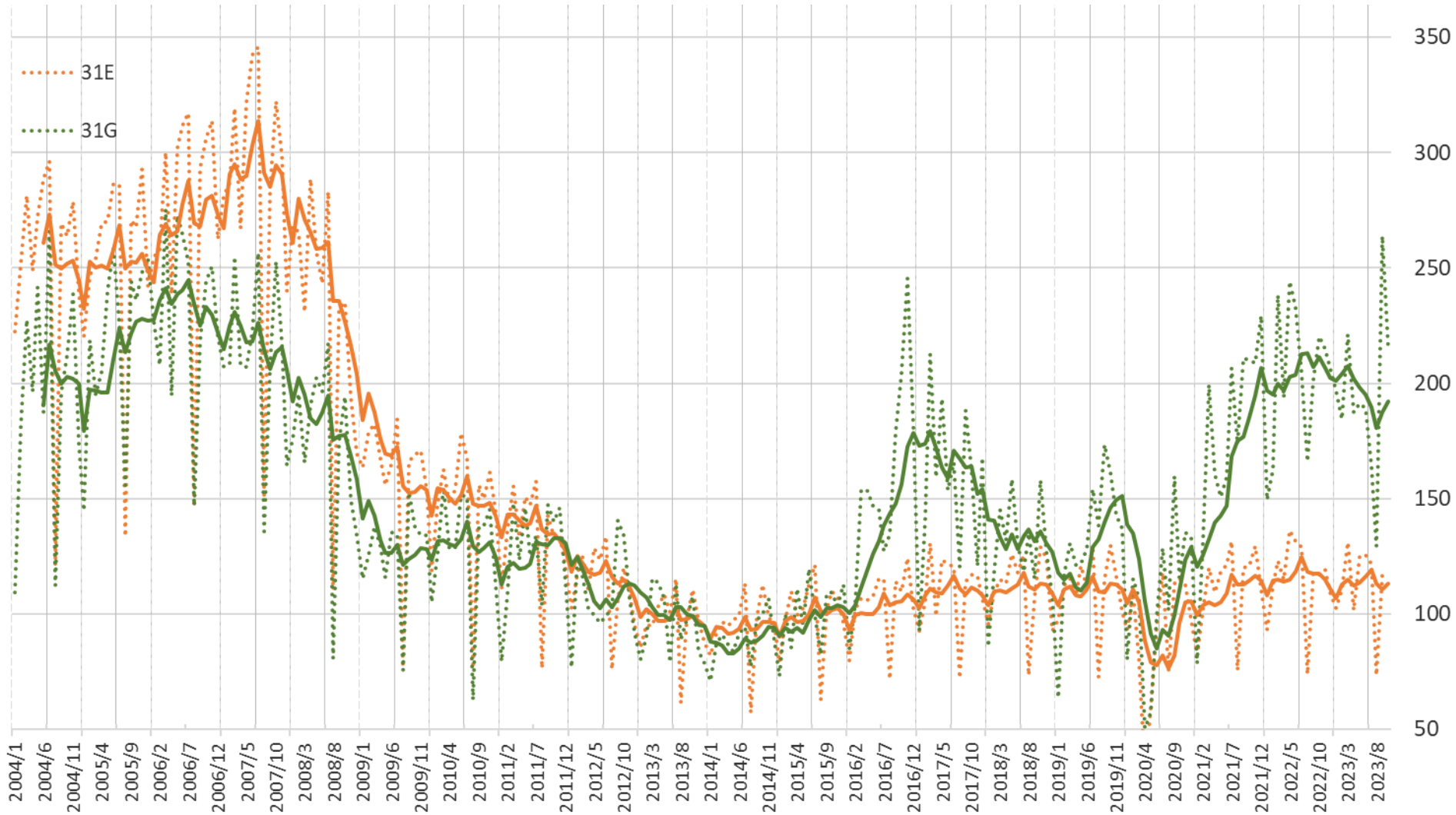


Media móvil de 6 meses

Evolución do IPI CNAE-17 en España e Galicia 2019-2023*

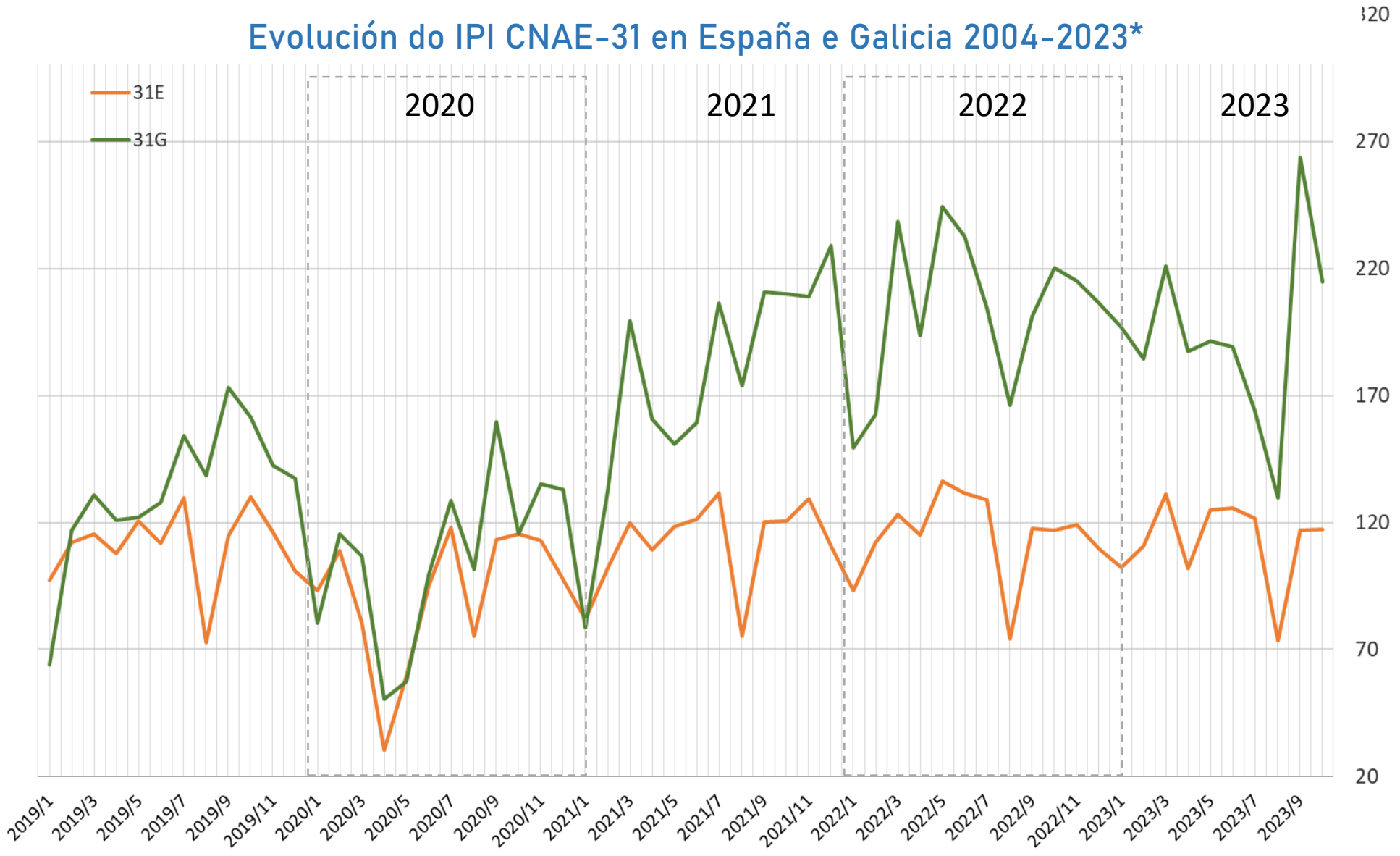


Evolución do IPI CNAE-31 en España e Galicia 2004-2023*



Media móvil de 6 meses

Evolución do IPI CNAE-31 en España e Galicia 2004-2023*

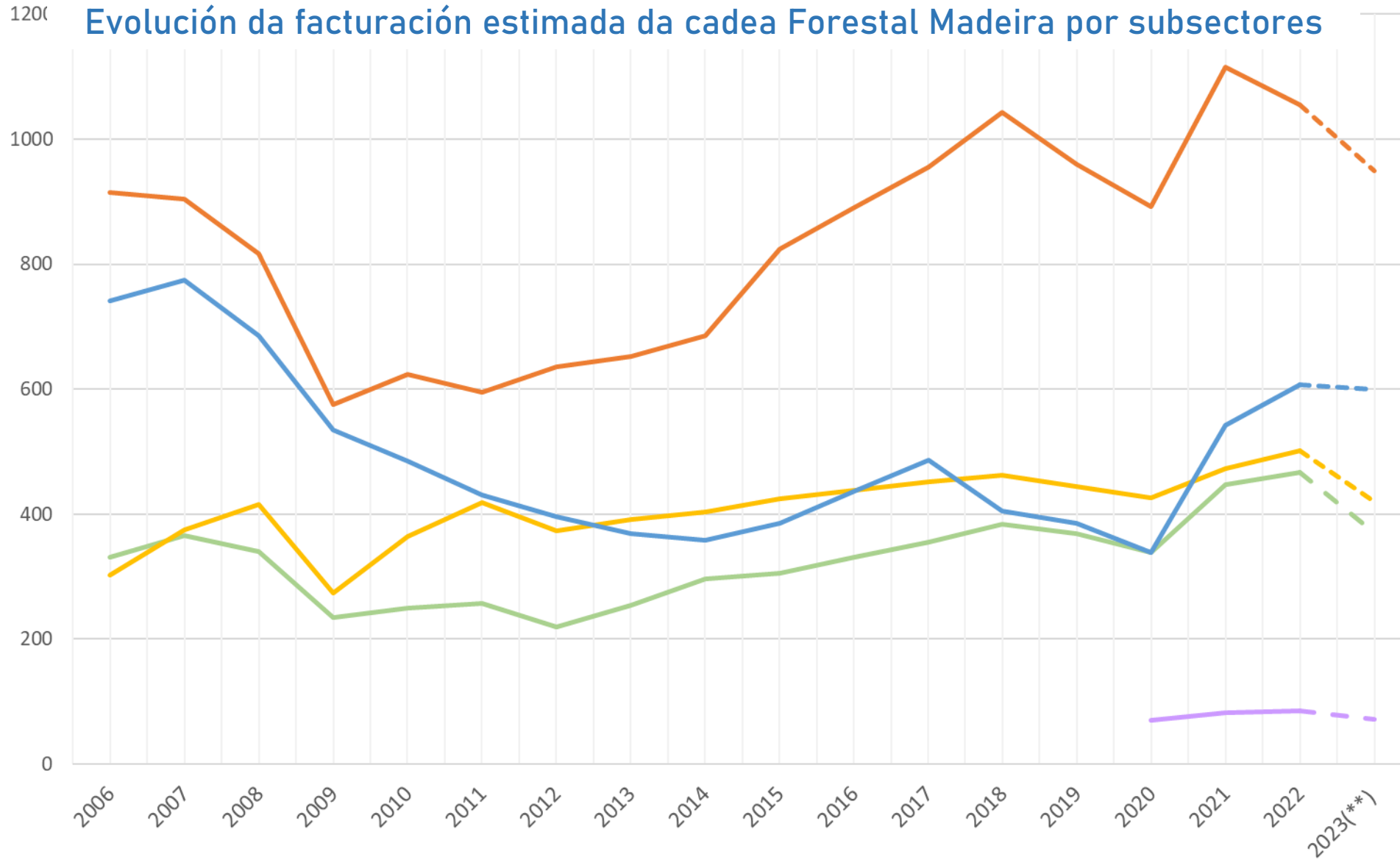


Evolución da facturación estimada da cadea Forestal Madeira por subsectores



Nota
Sin datos para Biomasa
anteriores a 2020

2023**
cifras estimadas extrapolando 3
trimestres hasta fin de 2022



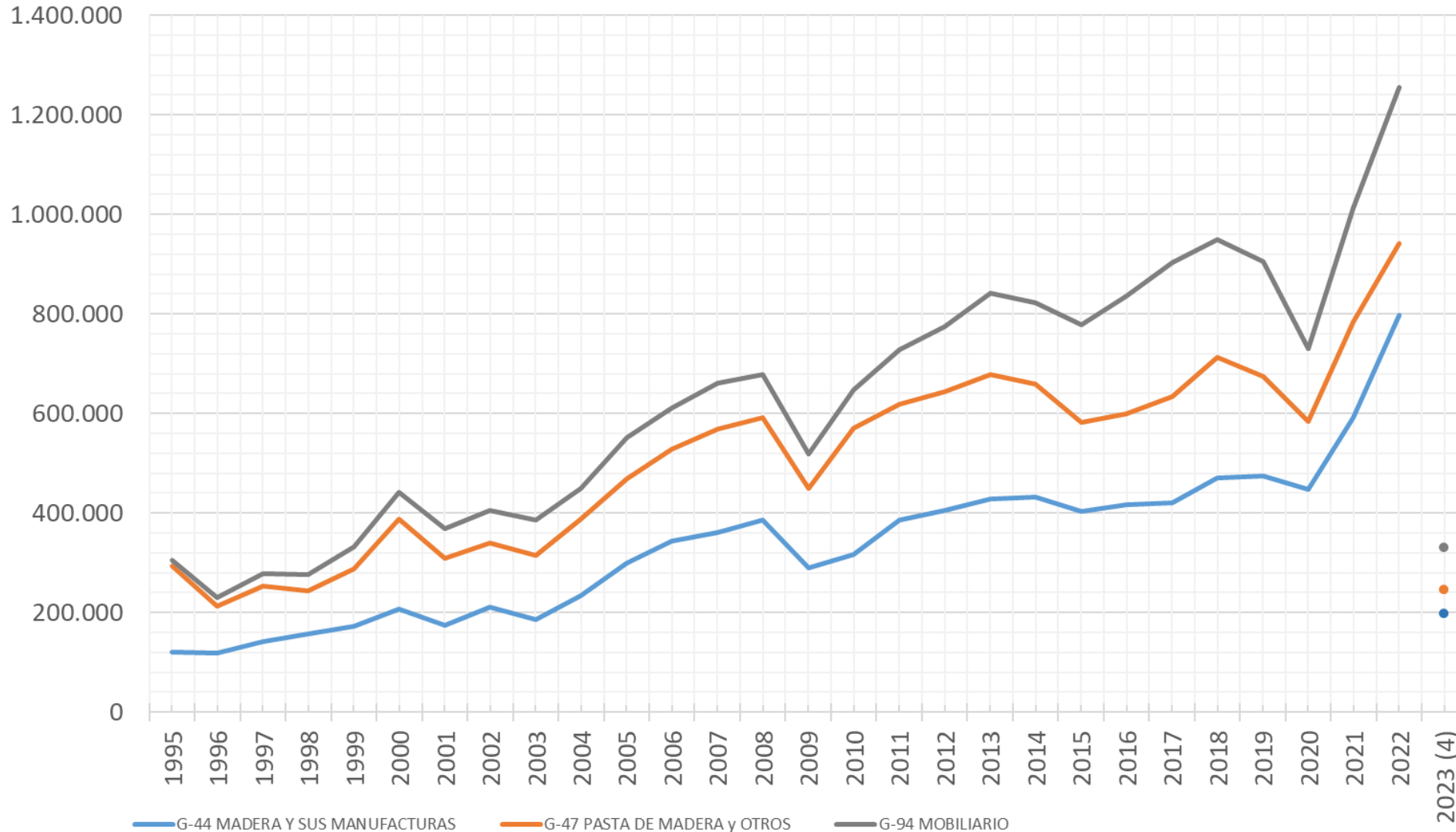
Nota
Sin datos para
Biomasa anteriores a 2020

— Tablero y Pasta — Aserrado — Rematantes — 2ª Transformación — Biomasa

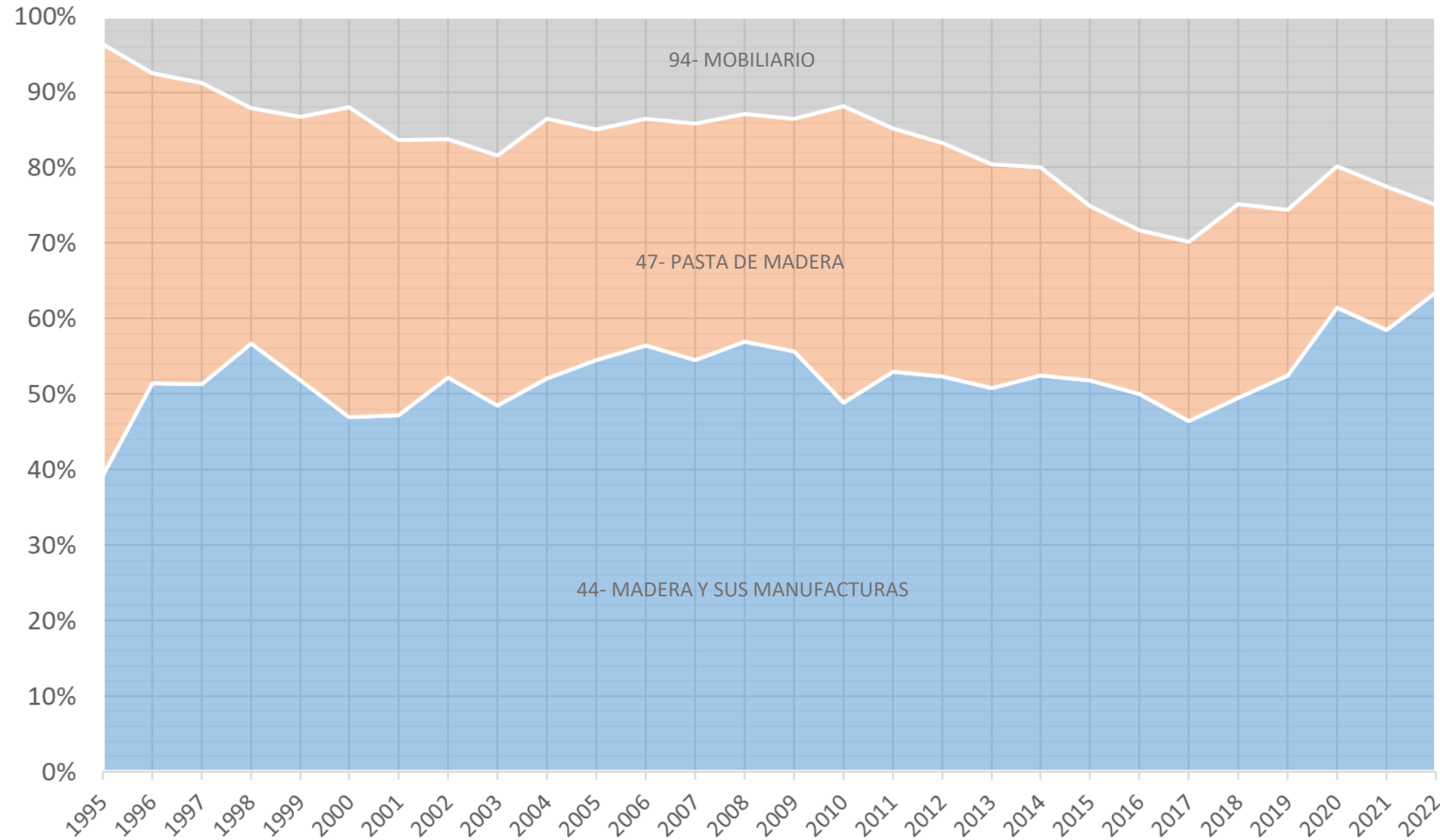


COMERCIO EXTERIOR

Evolución acumulada das exportacións GALICIA 1995-2021 por código TARIC (milleiros de €)



Evolución da composición das exportacións de Galicia 1995-2022 (M€)



En 1995
40% mader e manuf.
55% pasta de papel
5% mobiliario

En 2022
64% mader e manuf.
12% pasta de papel
25% mobiliario



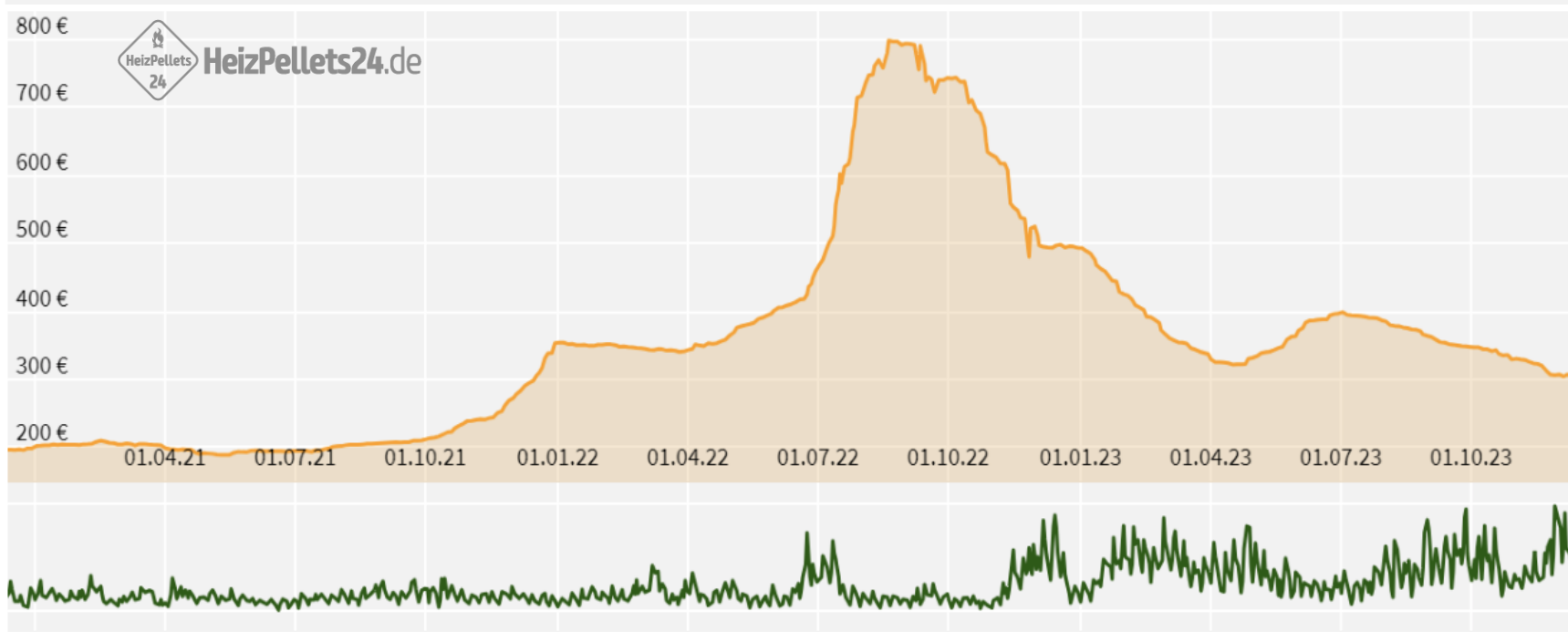
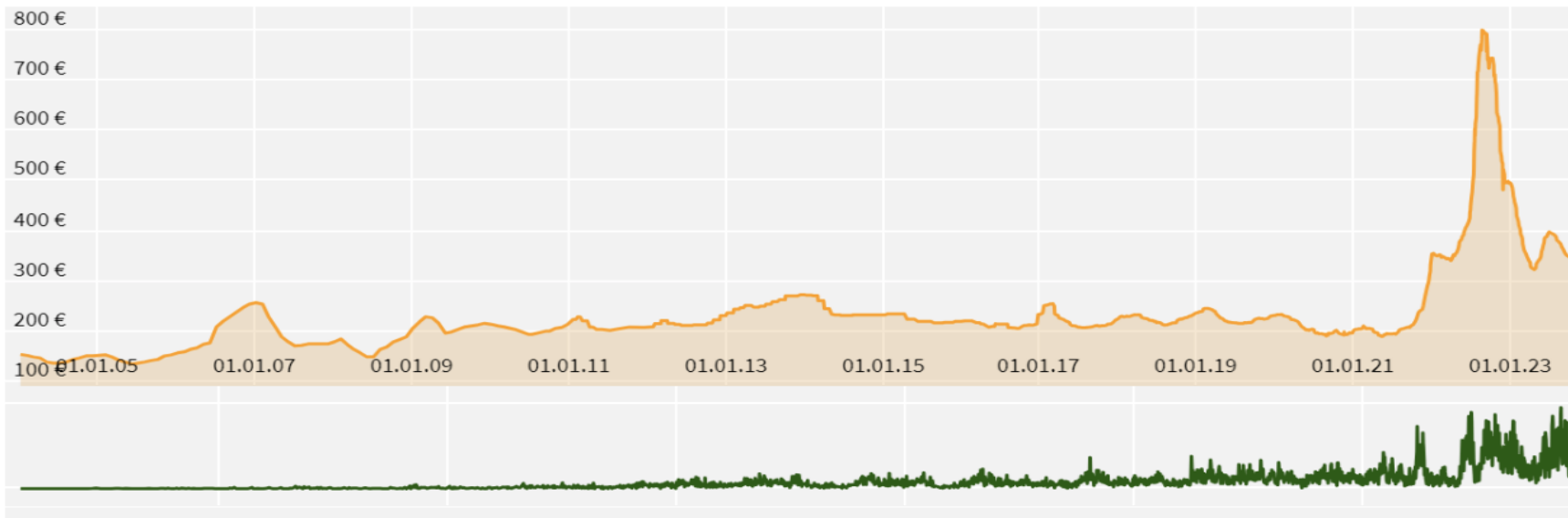
NOTAS SOBRE MERCADOS



Lumber (USD/1000 board feet) 537.52 +7.02 (+1.32%)

TRADING ECONOMICS



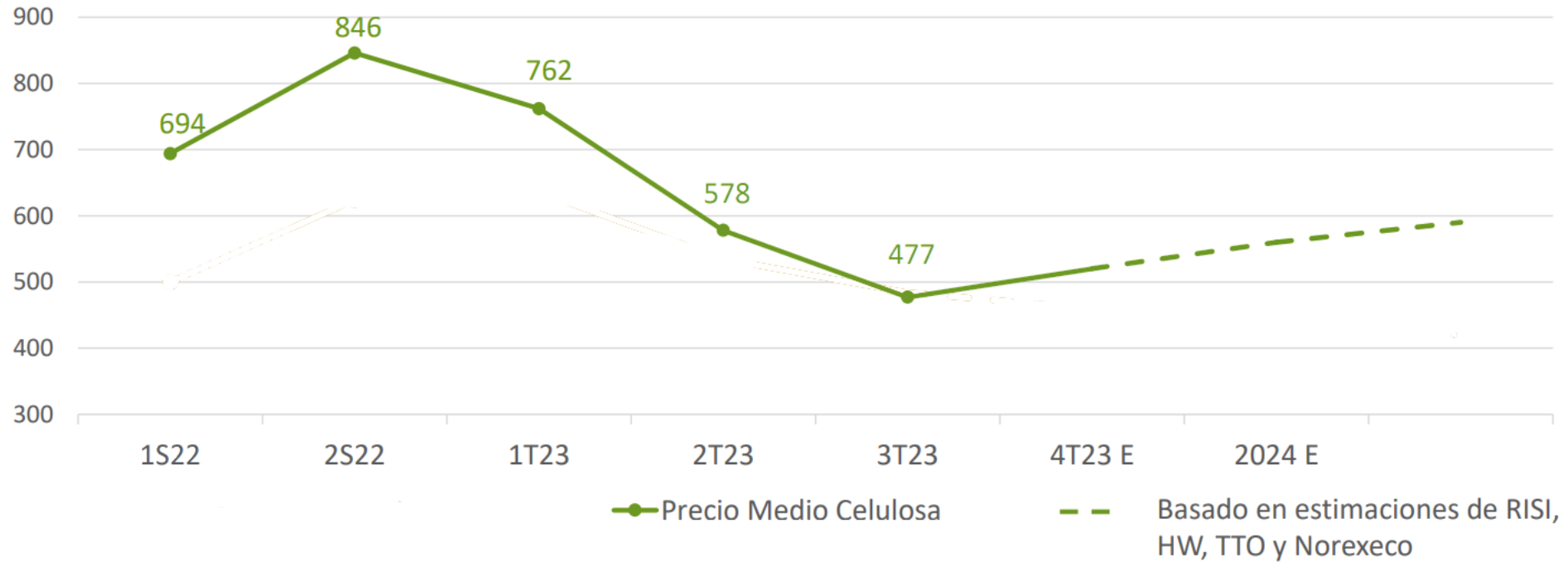


PELLETS DE MADERA
por 1000 kilos

310,83€
0,00% demanda

3 años ▼

Precio medio celulosa y Cash-Cost (€/t)



Fuente: ENCE 3T23

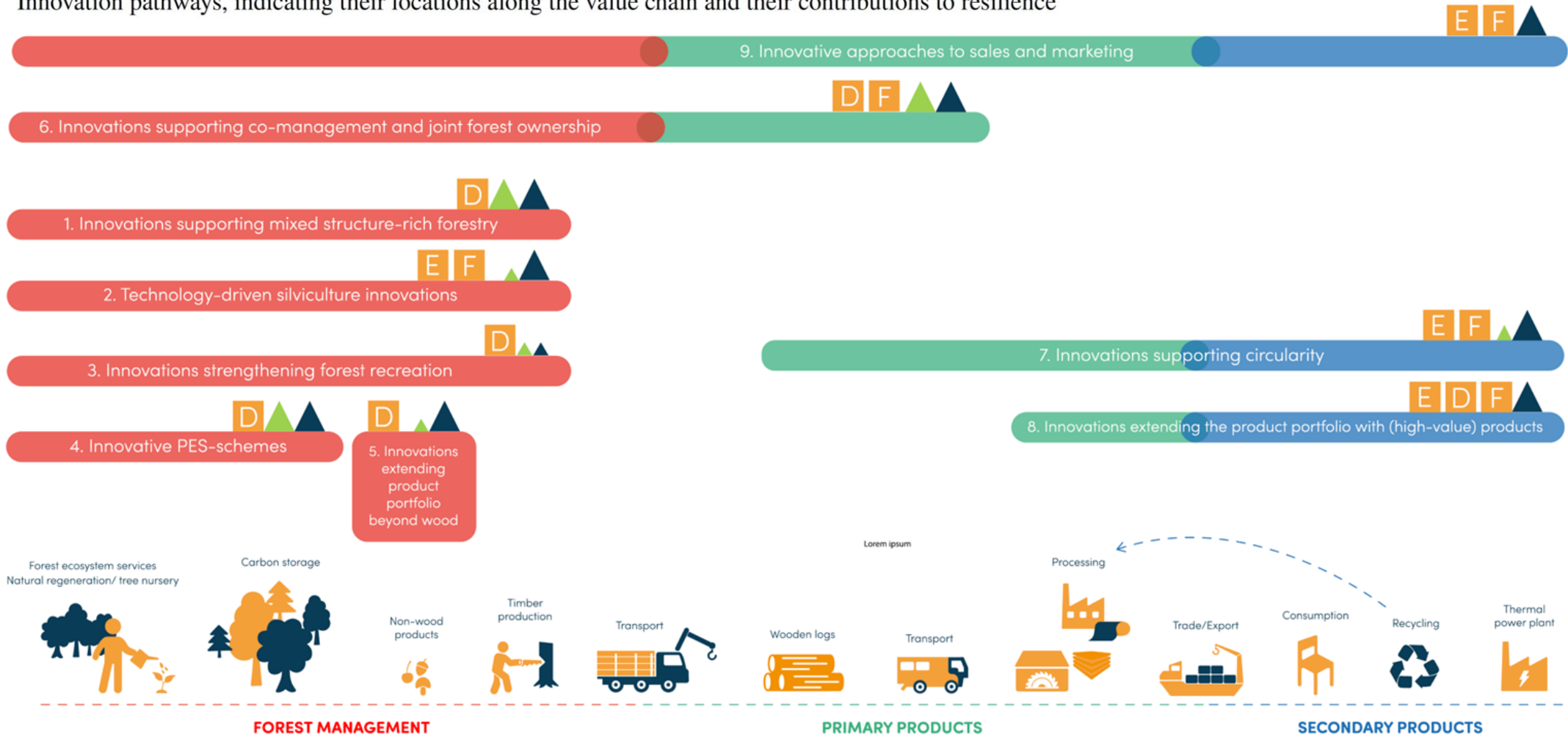
1. Cambio de hábito en las compras y caída general de la actividad.
2. Clientes pequeños mantienen sus hábitos de compra.
3. 2ª transformación evitando mantener altos stocks / aumento de pedidos pequeños.
4. Construcción compensa la caída en compras de mobiliario y carpintería.
5. Estabilización a la baja de precios en tablero (especialmente MDF) mejor resistencia en aglomerado y tablero de melamina de diseño. OSB prácticamente en su punto más bajo.
6. Efecto Guerra Ucrania y sanciones a Rusia y Bielorrusia
7. Importación de productos alternativos al contrachapado de chopo y abedul. Caída abrupta en el precio del contrachapado de chopo, resistencia del abedul de la UE.

1. Previsiones de reducción en el consumo de maderas de coníferas aserradas en Europa.
2. Estimación de caída del 2% en el consumo y del 1.8% en la importación de coníferas aserradas. Destaca Alemania con un 14% y también cae su producción.
3. Tendencia a la baja en el sector del embalaje, disminución intensa del consumo de palets.
4. Ralentización en la construcción en muchos países europeos.
5. Situación mejorando en Estados Unidos para la madera de coníferas (construcción).
6. Perspectivas positivas para la madera en la construcción sostenible en 2025.

RESONATE

Resilient Forests for Society

Innovation pathways, indicating their locations along the value chain and their contributions to resilience



7. Innovations supporting circularity



8. Innovations extending the product portfolio with (high-value) products



A CADEA FORESTAL- MADEIRA DE GALICIA MAGNITUDES BÁSICAS 2022-2023*

Juan Picos